Волоколамский край

www.involokolamsk.ru

Общественно-политическая газета Волоколамска и Волоколамского района

ISSN 2222-9035

Подписные индексы:
24442 (индивидуальная), **00490** (льготная), **00491** (для юр. лиц), **55007** (годовая)

№ 46 (11929) | 4 декабря 2020 года | Издается с 9 февраля 1919 года | Цена свободная

Рецепт активного долголетия от художника Ивана Евстафьева. | с. 8

Выбрали лучшую мамочку округа | с. 13

Едем в гости к соседям в Можайск | с. 16-17

Не забудьте представиться



В ближайшее время для пользователей Добродела будет предусмотрена обязательная авторизация через ЕСИА | с. 2

Округ готовится к празднику

| с. 6

Видеть сердцем. Уже 10 лет

| с. 14

ЛИДЕР ГОДА
МОЛОДЕЖНАЯ ПРЕМИЯ ГЛАВЫ ВОЛОКОЛАМСКОГО ГОРОДСКОГО ОКРУГА

Приглашаем молодежь Волоколамского городского округа принять участие в ежегодной молодежной премии главы «Лидер года – 2020».

Заявку на участие необходимо подать до 10 декабря 2020 года на сайте https://lidergoda-2020.ru/

Михаил Сылка,
глава Волоколамского городского округа

Доверие и открытость!

Ищите в социальных сетях:

mikhail_sylka
mikhailsylka
mikhailsylka
mikhail.sylka

Решение Совета депутатов Волоколамского городского округа Московской области

от «26» ноября 2020г. №18-120

Об утверждении местных нормативов градостроительного проектирования Волоколамского городского округа Московской области

В соответствии со статьей 29.4. Градостроительного кодекса Российской Федерации, Федеральным законом от 06.10.2003 № 131-ФЗ «Об общих принципах организации местного самоуправления в Российской Федерации», постановлением Правительства Московской области от 17.08.2015 № 713/30 «Об утверждении нормативов градостроительного проектирования Московской области», Совет депутатов Волоколамского городского округа Московской области РЕШИЛ:

1. Утвердить местные нормативы градостроительного проектирования Волоколамского городского округа Московской области (прилагаются).

2. Признать утратившими силу:

- решение Совета депутатов Волоколамского муниципального района Московской области от 26.05.2016 № 299-57 «Об утверждении местных нормативов градостроительного проектирования Волоколамского муниципального района Московской области»;
- решение Совета депутатов городского поселения Волоколамск Волоколамского муниципального района Московской области от 11.08.2010 № 293/70 «Об утверждении Положения о местных нормативах градостроительного проектирования городского поселения Волоколамск»;
- решение Совета депутатов городского поселения Сычево Волоколамского муниципального района Московской области от 20.09.2017 № 259/62-3 «Об утверждении местных нормативов градостроительного проектирования городского поселения Сычёво Волоколамского муниципального района Московской области».

3. Опубликовать настоящее решение в газете «Волоколамский край», а также разместить в сети Интернет на Официальном интернет-сайте администрации Волоколамского городского округа Московской области (http://volok-go.ru).

4. Настоящее решение вступает в силу со дня его официального опубликования.

Председатель Совета депутатов
Волоколамского городского округа С.А. Шорников

Глава Волоколамского городского округа М.И. Сылка

Приложение
к решению Совета депутатов
Волоколамского городского
округа
Московской области
от 26.11.2020г.№18-120

МОСКОВСКАЯ ОБЛАСТЬ

МЕСТНЫЕ НОРМАТИВЫ ГРАДОСТРОИТЕЛЬНОГО ПРОЕКТИРОВАНИЯ ВОЛОКОЛАМСКОГО ГОРОДСКОГО ОКРУГА МОСКОВСКОЙ ОБЛАСТИ

2020 г.

ОГЛАВЛЕНИЕ

ОГЛАВЛЕНИЕ ... 2

ВВЕДЕНИЕ ... 5

1 ОСНОВНАЯ ЧАСТЬ. РАСЧЕТНЫЕ ПОКАЗАТЕЛИ МИНИМАЛЬНО ДОПУСТИМОГО УРОВНЯ ОБЕСПЕЧЕННОСТИ ОБЪЕКТАМИ МЕСТНОГО ЗНАЧЕНИЯ НАСЕЛЕНИЯ ВОЛОКОЛАМСКОГО ГОРОДСКОГО ОКРУГА И РАСЧЕТНЫЕ ПОКАЗАТЕЛИ МАКСИМАЛЬНО ДОПУСТИМОГО УРОВНЯ ТЕРРИТОРИАЛЬНОЙ ДОСТУПНОСТИ ТАКИХ ОБЪЕКТОВ ... 6

1.1 Объекты образования местного значения ... 6

1.2 Объекты физической культуры и массового спорта местного значения ... 8

1.3 Объекты культуры и искусства местного значения ... 9

1.4 Объекты местного значения в области рекреации ... 12

1.5 Автомобильные дороги местного значения ... 15

1.6 Объекты накопления, транспортирования и захоронения твердых коммунальных отходов ... 15

1.7 Объекты электро-, тепло-, газо- и водоснабжения населения, водоотведения ... 17

1.8 Объекты, необходимые для организации снабжения населения топливом ... 17

1.9 Объекты, необходимые для организации ритуальных услуг, места захоронения ... 17

1.10 Объекты общественного питания, торговли и бытового обслуживания ... 18

1.11 Объекты транспортного обслуживания и транспортных услуг ... 20

1.12 Объекты для хранения транспортных средств ... 23

1.13 Объекты жилищного строительства ... 29

1.14 Объекты обеспечения населения услугами связи ... 33

1.15 Объекты архивных фондов ... 35

1.16 Объекты, необходимые для организации охраны общественного порядка ... 35

1.17 Объекты религиозного назначения ... 35

1.18 Расчетные показатели потребности в территориях различного назначения ... 36

1.19 Объекты в иных областях, связанных с решением вопросов местного значения ... 43

2 МАТЕРИАЛЫ ПО ОБОСНОВАНИЮ РАСЧЕТНЫХ ПОКАЗАТЕЛЕЙ, СОДЕРЖАЩИХСЯ В ОСНОВНОЙ ЧАСТИ ПРОЕКТА МЕСТНЫХ НОРМАТИВОВ ГРАДОСТРОИТЕЛЬНОГО ПРОЕКТИРОВАНИЯ ВОЛОКОЛАМСКОГО ГОРОДСКОГО ОКРУГА МОСКОВСКОЙ ОБЛАСТИ ... 44

2.1 Перечень объектов местного значения ... 44

2.2 Обоснование предельных значений расчетных показателей минимально допустимого уровня обеспеченности и максимально допустимого уровня территориальной доступности объектов местного значения ... 47

2.2.1 Объекты образования местного значения ... 47

2.2.2 Объекты физической культуры и массового спорта местного значения ... 50

2.2.3 Объекты культуры и искусства местного значения ... 51

2.2.4 Объекты местного значения в области рекреации ... 53

2.2.5 Автомобильные дороги местного значения ... 54

2.2.6 Объекты накопления, транспортирования и захоронения твердых коммунальных отходов ... 55

2.2.7 Объекты электро-, тепло-, газо- и водоснабжения населения, водоотведения ... 57

2.2.8 Объекты, необходимые для организации снабжения населения топливом ... 57

2.2.9 Объекты, необходимые для организации ритуальных услуг, места захоронения ... 57

2.2.10 Объекты общественного питания, торговли и бытового обслуживания ... 58

2.2.11 Объекты транспортного обслуживания и транспортных услуг ... 59

2.2.12 Объекты для хранения транспортных средств ... 59

2.2.13 Объекты жилищного строительства ... 61

2.2.14 Объекты обеспечения населения услугами связи ... 62

2.2.15 Объекты архивных фондов ... 63

2.2.16 Объекты, необходимые для организации охраны общественного порядка ... 63

2.2.17 Объекты религиозного назначения ... 63

2.2.18 Расчетные показатели потребности в территориях различного назначения ... 64

2.2.19 Объекты в иных областях, связанных с решением вопросов местного значения ... 64

2.3 Перечень используемых сокращений ... 64

2.4 Термины и определения ... 65

2.5 Перечень нормативных правовых актов и иных документов, использованных при подготовке местных нормативов градостроительного проектирования ... 66

3 ПРАВИЛА И ОБЛАСТЬ ПРИМЕНЕНИЯ РАСЧЕТНЫХ ПОКАЗАТЕЛЕЙ, СОДЕРЖАЩИХСЯ В ОСНОВНОЙ ЧАСТИ ПРОЕКТА МЕСТНЫХ НОРМАТИВОВ ГРАДОСТРОИТЕЛЬНОГО ПРОЕКТИРОВАНИЯ ВОЛОКОЛАМСКОГО ГОРОДСКОГО ОКРУГА МОСКОВСКОЙ ОБЛАСТИ ... 69

Приложение 1 – Правила применения расчетных показателей на демонстрационных примерах ... 72

Пример 1 ... 72

Пример 2 ... 73

Пример 3 ... 76

ВВЕДЕНИЕ

К полномочиям органов местного самоуправления городских округов в области градостроительной деятельности в соответствии с требованиями части 3 статьи 8 Градостроительного кодекса Российской Федерации относится утверждение местных нормативов градостроительного проектирования городских округов.

Настоящие местные нормативы градостроительного проектирования Волоколамского городского округа Московской области (далее также – Волоколамский городской округ, городской округ, муниципальное образование) разработаны в целях реализации полномочий органов местного самоуправления городского округа в сфере градостроительной деятельности.

Местные нормативы градостроительного проектирования (далее также – настоящие нормативы, местные нормативы) разработаны в соответствии с законодательством Российской Федерации и Московской области, нормативно-правовыми и нормативно-техническими документами.

Местные нормативы градостроительного проектирования направлены на конкретизацию и развитие норм действующего федерального законодательства в сфере градостроительной деятельности, на повышение благоприятных условий жизни населения Волоколамского городского округа, на устойчивое развитие территорий Волоколамского городского округа с учетом социально-экономических, территориальных и иных особенностей Волоколамского городского округа, на обеспечение пространственного развития и устойчивого повышения уровня и качества жизни населения Волоколамского городского округа.

Местные нормативы разработаны на основании статистических и демографических данных с учетом административно-территориального устройства Волоколамского городского округа, социально-демографического состава и плотности населения Волоколамского городского округа, стратегий, программ и планов социально-экономического развития Волоколамского городского округа и Московской области, предложений органов местного самоуправления и заинтересованных лиц.

1 ОСНОВНАЯ ЧАСТЬ. РАСЧЕТНЫЕ ПОКАЗАТЕЛИ МИНИМАЛЬНО ДОПУСТИМОГО УРОВНЯ ОБЕСПЕЧЕННОСТИ ОБЪЕКТАМИ МЕСТНОГО ЗНАЧЕНИЯ НАСЕЛЕНИЯ ВОЛОКОЛАМСКОГО ГОРОДСКОГО ОКРУГА И РАСЧЕТНЫЕ ПОКАЗАТЕЛИ МАКСИМАЛЬНО ДОПУСТИМОГО УРОВНЯ ТЕРРИТОРИАЛЬНОЙ ДОСТУПНОСТИ ТАКИХ ОБЪЕКТОВ

1.1 Объекты образования местного значения

Таблица 1

Наименование объекта	Расчетный показатель минимально допустимого уровня обеспеченности		Расчетный показатель максимально допустимого уровня территориальной доступности	
	Единица измерения	Величина	Единица измерения	Величина
Дошкольные образовательные организации	Уровень обеспеченности, мест на 1000 чел.	городские населенные пункты – 96; сельские населенные пункты – 87	Радиус обслуживания, м	городские населенные пункты – 300; сельские населенные пункты и районы малоэтажной застройки городских населенных пунктов – 500
Общеобразовательные организации	Уровень обеспеченности, мест на 1000 чел.	городские населенные пункты: 1-9 класс – 110; 10-11 класс – 15 сельские населенные пункты: 1-9 класс – 83; 10-11 класс – 11	Радиус обслуживания, м	городские населенные пункты – 500; сельские населенные пункты: 1-4 класс – 2000; 5-11 класс – 4000
			Транспортная доступность, мин *	городские населенные пункты – 15; сельские населенные пункты: 1-4 класс – 15; 5-11 класс – 30
Организации дополнительного образования	Уровень обеспеченности, мест на 1000 чел.	городские населенные пункты – 135; сельские населенные пункты – 102	Транспортная доступность, мин	30
Детские центры **	Уровень обеспеченности, мест на 1000 чел.	9	Не нормируется	
Центр психолого-педагогической, медицинской и социальной помощи	Уровень обеспеченности, объектов	2 на городской округ	Транспортная доступность, мин	30
Психолого-медико-педагогическая комиссия	Уровень обеспеченности, объектов	1 на городской округ	Транспортная доступность, мин	30

* Подвоз учащихся осуществляется на транспорте, предназначенном для перевозки детей.
Предельный пешеходный подход учащихся к месту сбора на остановке должен быть не более 500 м.
Остановка транспорта должна быть оборудована навесом, огражденным с трех сторон, защищена барьером от проезжей части дороги, иметь твердое покрытие и обзорность не менее 250 м со стороны дороги.
Для учащихся, проживающих на расстоянии свыше предельно допустимого транспортного обслуживания, а также при транспортной недоступности в период неблагоприятных погодных условий предусматривается пришкольный интернат из расчета 10 % мест общей вместимости организации.
** Детские центры – организации отдыха детей и их оздоровления сезонного действия или круглогодичного действия независимо от их организационно-правовых форм, основная деятельность которых направлена на реализацию услуг по обеспечению отдыха детей и их оздоровления (загородные лагеря отдыха и оздоровления детей, детские оздоровительные центры, базы и комплексы, детские оздоровительно-образовательные центры, специализированные (профильные) лагеря (спортивно-оздоровительные лагеря и другие лагеря) и иные организации).

Примечания
1. Минимально допустимый уровень обеспеченности напрямую зависит от численности населения муниципального образования соответствующего возраста и может быть скорректирован. В настоящих нормативах уровень обеспеченности рассчитан по данным на 01.01.2019 г.
2. Расчетный показатель минимально допустимого уровня обеспеченности для общеобразовательных организаций рассчитан при обучении в одну смену.
3. При отсутствии сведений о демографическом составе жителей, в том числе в проектируемой жилой застройке, минимальная обеспеченность жителей местами в муниципальных общеобразовательных организациях принимается из расчета 135 мест на 1 тыс. человек.
4. Потребность в площадях земельных участков для объектов местного значения в области образования принимается в соответствии с приложением Д СП 42.13330.2016 [23].

1.2 Объекты физической культуры и массового спорта местного значения

Таблица 2

Наименование объекта	Расчетный показатель минимально допустимого уровня обеспеченности		Расчетный показатель максимально допустимого уровня территориальной доступности	
	Единица измерения	Величина	Единица измерения	Величина
Единовременная пропускная способность объектов спорта	Уровень обеспеченности, единиц на 1000 чел.	28	Не нормируется	
Плоскостные спортивные сооружения	Уровень обеспеченности, $м^2$ общей площади на 1000 чел.	948,3	Радиус обслуживания, м	городские населенные пункты: многоквартирные жилые дома – 1000; блокированные и индивидуальные жилые дома – 1500
			Пешеходная доступность, мин	сельские населенные пункты – 30
Спортивные залы	Уровень обеспеченности, $м^2$ общей площади на 1000 чел.	106	Радиус обслуживания, м	городские населенные пункты: многоквартирные жилые дома – 1000; блокированные и индивидуальные жилые дома – 1500
			Пешеходная доступность, мин	сельские населенные пункты – 30
Помещения для физкультурно-оздоровительных занятий	Уровень обеспеченности, $м^2$ общей площади на 1000 чел.	70 **	Радиус обслуживания, м	городские населенные пункты – 500
			Пешеходная доступность, мин	сельские населенные пункты – 30
Плавательные бассейны	Уровень обеспеченности, $м^2$ зеркала воды на 1000 чел.	9,96	Радиус обслуживания, м	городские населенные пункты: многоквартирные жилые дома – 1000; блокированные и индивидуальные жилые дома – 1500
			Пешеходная доступность, мин	сельские населенные пункты – 30

* Рекомендуемый показатель.

Примечания
1. Физкультурно-спортивные сооружения сети общего пользования следует объединять со спортивными объектами образовательных школ и других учебных заведений, учреждений отдыха и культуры с возможным сокращением территории.
2. Для сельских населенных пунктов с численностью населения менее 200 чел. нормы расчета залов и бассейнов необходимо принимать с учетом минимальной вместимости объектов по технологическим требованиям.
3. Потребность в площадях земельных участков для объектов местного значения в области физической культуры и спорта принимается в соответствии с приложением Д СП 42.13330.2016 [23].

1.3 Объекты культуры и искусства местного значения

Таблица 3

Наименование объекта	Расчетный показатель минимально допустимого уровня обеспеченности			Расчетный показатель максимально допустимого уровня территориальной доступности	
	Наименование расчетного показателя, единица измерения	Значение расчетного показателя		Наименование расчетного показателя, единица измерения	Значение расчетного показателя
Библиотеки	Уровень обеспеченности, объектов *	общедоступная библиотека	19	Транспортная доступность, мин	30
		детская библиотека	1		
		точка доступа к полнотекстовым информационным ресурсам	2		
Музеи	Уровень обеспеченности, объектов *	краеведческий музей	1	Транспортная доступность, мин	30
		тематический музей	1		
Концертные организации	Уровень обеспеченности, объектов *	концертный зал	1	Транспортная доступность, мин	30
		концертный творческий коллектив	1		
Дом культуры	Уровень обеспеченности, объектов *	5		Транспортная доступность, мин	30
	Уровень обеспеченности, посадочных мест на 1000 чел.	45			
Парк культуры и отдыха	Уровень обеспеченности, объектов *	1		Транспортная доступность, мин	30
Кинозал	Уровень обеспеченности, объектов *	2		Транспортная доступность, мин	30

* Рекомендуемый показатель.

Примечания
1. Для организации точки доступа к полнотекстовым информационным ресурсам в библиотеке оборудуется место с выходом в сеть Интернет и предоставлением доступа к оцифрованным полнотекстовым информационным ресурсам, на право пользования которыми библиотека заключает договоры (соглашения) с собственниками этих ресурсов.
К полнотекстовым информационным ресурсам, доступ к которым библиотека получает бесплатно, относятся:
- фонды Национальной электронной библиотеки, которая объединяет фонды публичных библиотек России федерального, регионального, муниципального уровня, библиотек научных и образовательных учреждений, а также правообладателей. НЭБ включает: каталог всех хранящихся в фондах российских библиотек изданий; централизованный, ежедневно пополняемый архив оцифрованных изданий, как открытого доступа, так и ограниченных авторским правом;
- фонды Президентской библиотеки.
2. Объектом деятельности краеведческого музея является документация и презентация исторического, природного и культурного развития определенного населенного пункта или географического региона. Основными фондами такого музея являются связанные с историей региона экспонаты, в числе которых могут быть, например, археологические находки; произведения искусства или ремесла; документы и изобразительные материалы, фиксирующие исторические события местности; предметы быта; мемориальные предметы, связанные со знаменитыми землями; материалы, отражающие экономическое и техническое развитие региона.
Тематические музеи могут быть любой профильной группы: политехнический, мемориальный, военно-исторический, историко-бытовой, археологический, этнографический, литературный, музыкальный, музей науки, техники, кино, архитектуры, боевой (трудовой) славы.
3. Концертный зал – специальная площадка, отвечающая акустическим стандартам исполнения академической музыки, или вид концертной организации, выполняющей функции формирования и удовлетворения общественных потребностей в академическом музыкальном искусстве.
К концертным коллективам относятся симфонические оркестры, оркестры народных, духовых инструментов, хоровые капеллы, народные хоры, хореографические и фольклорные ансамбли и т.п.
4. В качестве сетевой единицы концертного зала могут учитываться площадки, отвечающие акустическим стандартам, которые входят в состав иных организаций культуры (филармоний, культурно-досуговых учреждений, специализированных учебных заведений).
5. Потребность в площадях земельных участков для объектов местного значения в области культуры принимается в соответствии с приложением Д СП 42.13330.2016 [23].
6. Минимально допустимый уровень обеспеченности напрямую зависит от численности населения муниципального образования и может быть скорректирован. В настоящих нормативах уровень обеспеченности рассчитан по данным на 01.01.2019 г.

1.4 Объекты местного значения в области рекреации

Таблица 4

Наименование вида объекта	Расчетный показатель минимально допустимого уровня обеспеченности		Расчетный показатель максимально допустимого уровня территориальной доступности	
	Единица измерения	Величина	Единица измерения	Величина
Озелененные территории	Уровень обеспеченности, площадь озелененных территорий, $м^2$ на 1 чел.	в соответствии с Таблица 5 – Расчетные показатели потребности в озелененных территориях в населенных пунктах	Не нормируется	
Озелененные территории общего пользования (парки, сады, скверы, бульвары, набережные)	Уровень обеспеченности, $м^2$ площади на 1 чел.	в соответствии с разделом «1.18 Расчетные показатели потребности в территориях различного назначения», в том числе парки – 3 *	Радиус обслуживания, м	городские населенные пункты: многоквартирные жилые дома – 1000; блокированные и индивидуальные жилые дома – 1500
			Транспортная доступность, мин	30
Озелененные территории парков и садов	Не менее 70 % площади территории парков и садов		Радиус обслуживания, м	городские населенные пункты: многоквартирные жилые дома – 1000; блокированные и индивидуальные жилые дома – 1500
			Транспортная доступность, мин	30
Озелененные территории микрорайона (квартала) многоквартирной застройки жилой зоны	Не менее 25 % площади территории квартала **		Не нормируется	
Озелененные территории дворовых площадок	Не менее 50 % площади дворовых площадок (деревьями и кустарниками)		Не нормируется	
Питомники древесных и кустарниковых растений	Уровень обеспеченности, $м^2$ площади на 1 чел.	3	Не нормируется	
Цветочно-оранжерейные хозяйства	Уровень обеспеченности, $м^2$ площади на 1 чел.	0,4	Не нормируется	
Зоны массового кратковременного отдыха	Уровень обеспеченности, $м^2$ территории объектов на одного посетителя	используемая часть для активных видов отдыха должна составлять 100 $м^2$ на одного посетителя	Транспортная доступность, мин	90
Пляжи	Уровень обеспеченности, $м^2$ территории объектов на одного посетителя	речные и озерные – 8; речные и озерные, размещаемые на землях, пригодных для сельскохозяйственного использования – 4; специализированные лечебные пляжи – 8	Транспортная доступность, мин	90
	Уровень обеспеченности, м береговой полосы на одного посетителя	речные и озерные – 0,25		

* В населенных пунктах с численностью населения до 3 тыс. человек площадь парка не может быть менее 0,9 га, с численностью населения до 1 тыс. человек – 0,5 га.
** Без учета участков общеобразовательных и дошкольных образовательных организаций.

Примечания
1. За расчетный показатель потребности в озелененных территориях принимается минимально необходимая площадь озелененных территорий в квадратных метрах на одного жителя, в которую вместе с озелененными территориями общего пользования (парками, садами, скверами, бульварами) включаются озелененные части территорий при объектах жилищного строительства, при объектах образования, здравоохранения, культуры, спорта, административно-управленческих и иных объектах.
2. В структуре озелененных территорий общего пользования крупные парки и лесопарки шириной 0,5 км и более должны составлять не менее 10 %.
3. В площадь отдельных участков озеленённой территории микрорайона (квартала) включаются площадки для отдыха, игр детей, пешеходные дорожки, если они занимают не более 30 % общей площади участка.

Таблица 5 – Расчетные показатели потребности в озелененных территориях в населенных пунктах

Характеристика населенного пункта		Минимально необходимая площадь озелененных территорий, $м^2$/чел.		
Численность населения, тыс. человек	Устойчивая система расселения	в границах квартала	в границах жилого района	в границах населенного пункта
от 15 до 50	рекреационно-аграрная	7,9	16,6	27,4
от 3 до 15	рекреационно-аграрная	8,2	17,1	27,9
от 1 до 3	рекреационно-аграрная	8,3	-	25,9
менее 1	рекреационно-аграрная	-	-	22,8

1.5 Автомобильные дороги местного значения

Таблица 6

Наименование объекта	Расчетный показатель минимально допустимого уровня обеспеченности		Расчетный показатель максимально допустимого уровня территориальной доступности	
	Единица измерения	Величина	Единица измерения	Величина
Автомобильные дороги общего пользования местного значения	Плотность сети автомобильных дорог общего пользования, не менее, км/$км^2$	0,35	Не нормируется	
Искусственные сооружения на автомобильных дорогах общего пользования местного значения	В соответствии с требованиями СП 35.13330.2011 [24], СП 122.13330.2012 [25]			

1.6 Объекты накопления, транспортирования и захоронения твердых коммунальных отходов

Таблица 7

Наименование объекта	Расчетный показатель минимально допустимого уровня обеспеченности		Расчетный показатель максимально допустимого уровня территориальной доступности	
	Единица измерения	Величина	Единица измерения	Величина
Контейнеры для накопления (в том числе раздельного) твердых коммунальных отходов	Уровень обеспеченности, контейнеров на 1000 чел.	18 *	Радиус обслуживания, м	100 **
Урны	Общественные места	1 урна через каждые 100 м	Не нормируется	
	Пляжи	1 урна на 1600 $м^2$ площади пляжа, не менее 1 урны на 75 посетителей		
	Рынки	исходя из норматива накопления ТКО		
	Парки	1 урна на 800 $м^2$ площади парка, 1 урна через каждые 40 м		
Пункт приема вторичного сырья	Уровень обеспеченности, объектов	1 объект на микрорайон ***	Не нормируется	
Объекты захоронения твердых коммунальных отходов	Согласно Территориальной схеме обращения с отходами, в том числе твердыми коммунальными отходами, Московской области [17]		Не нормируется	

* Расчет производился на контейнеры для накопления ТКО емкостью 1,1 $м^3$, при ежедневном вывозе отходов.
** Расстояние от контейнерных площадок до жилых зданий, границы индивидуальных земельных участков под индивидуальную жилую застройку, территорий детских и спортивных площадок, дошкольных образовательных организаций, общеобразовательных организаций и мест массового отдыха населения должно быть не менее 20 м, но не более 100 м; до территорий медицинских организаций – не менее 25 м. При невозможности соблюдения указанных расстояний, главные государственные санитарные врачи по субъектам Российской Федерации по обращению собственника земельного участка принимают решение об изменении расстояний от мест (площадок) накопления ТКО до нормируемых объектов, но не более чем на 25 %, на основании санитарно-эпидемиологической оценки и при условии оборудования таких мест (площадок) навесами над мусоросборниками (за исключением бункеров).
Количество мусоросборников на контейнерных площадках должно быть не более 10 контейнеров для накопления ТКО, в том числе для раздельного накопления ТКО, и 2 бункеров для накопления КГО.
*** Рекомендуемый показатель.

Продолжение на 22-й стр.

Продолжение. Начало на 21-й стр.

1.7 Объекты электро-, тепло-, газо- и водоснабжения населения, водоотведения

1.8.1 Расчетные показатели газоснабжения жителей Волоколамского городского округа, в виде удельного годового расхода природного газа на коммунально-бытовые нужды в расчете на одного жителя в месяц, принимаются в соответствии с Постановлением Правительства Московской области от 09.11.2006 г. № 1047/43 [18].

1.8.2 Расчетные показатели теплоснабжения жителей Волоколамского городского округа, в виде нормативов потребления тепловой энергии и требований к ограждающим конструкциям зданий и сооружений, принимаются в соответствии с СП 50.13330.2012 [26].

1.8.3 Расчетные показатели водоснабжения жителей Волоколамского городского округа, в виде нормативов потребления холодного и горячего водоснабжения, водоотведения принимаются в соответствии СП 30.13330.2016 [27], приложение А.

1.8.4 Расчетные показатели энергоснабжения жителей Московской области, в виде нормативов потребления электроэнергии, принимаются в соответствии с СП 31-110-2003 [28] – раздел 6.

1.8 Объекты, необходимые для организации снабжения населения топливом

Таблица 8

Наименование объекта	Расчетный показатель минимально допустимого уровня обеспеченности		Расчетный показатель максимально допустимого уровня территориальной доступности	
	Единица измерения	Величина	Единица измерения	Величина
Склады хранения твердого топлива	Уровень обеспеченности, м² площади земельных участков на 1000 чел.	300 *	Не нормируется	
* Рекомендуемый показатель.				

1.9 Объекты, необходимые для организации ритуальных услуг, места захоронения

Таблица 9

Наименование объекта	Расчетный показатель минимально допустимого уровня обеспеченности		Расчетный показатель максимально допустимого уровня территориальной доступности	
	Единица измерения	Величина	Единица измерения	Величина
Кладбище традиционного захоронения	Уровень обеспеченности, га на 1000 чел.	0,24 *	Не нормируется	
Кладбище урновых захоронений	Уровень обеспеченности, га на 1000 чел.	0,02	Не нормируется	
* Размер земельного участка для кладбища не может превышать 40 га и быть менее 0,5 га.				

Примечание
На вновь создаваемых кладбищах (независимо от типа кладбищ) площадь мест захоронения должна быть не более 70 % общей площади кладбища. Площадь озеленения кладбища деревьями и кустарниками – не менее 20 % от занимаемой территории.

1.10 Объекты общественного питания, торговли и бытового обслуживания

Таблица 10

Наименование объекта	Расчетный показатель минимально допустимого уровня обеспеченности		Расчетный показатель максимально допустимого уровня территориальной доступности			
	Единица измерения	Величина	Единица измерения	Величина		
Стационарные торговые объекты	Уровень обеспеченности, м² площади на 1000 чел.	976,9, в том числе: 334,6 – продовольственные товары; 642,3 – непродовольственные товары	Радиус обслуживания, м	магазины, торговые центры площадью:	до 1,5 тыс. м²	от 1,5-5,0 тыс. м²
				многоквартирные жилые дома в городских населенных пунктах	150	500
	Уровень обеспеченности, объектов местного значения	356 *		блокированные и индивидуальные жилые дома в городских	300	1000
				населенных пунктах		
				сельские населенные пункты	300	1000
Нестационарные торговые объекты (торговые павильоны и киоски)	Уровень обеспеченности, объектов на 1000 чел.	0,805 – продовольственные товары и сельскохозяйственная продукция; 0,089 – продукция общественного питания; 0,152 – печатная продукция	Радиус обслуживания, м	многоэтажная застройка – 500; одно-, двухэтажная застройка – 800		
Розничные рынки продовольственных товаров	Уровень обеспеченности, торговых мест на 1000 чел.	1,69	Не нормируется			
Предприятия общественного питания (общедоступные столовые, закусочные, рестораны, кафе, бары)	Уровень обеспеченности, мест на 1000 чел.	40	Радиус обслуживания, м	городские населенные пункты: многоквартирные жилые дома – 500; блокированные и индивидуальные жилые дома – 800		
			Пешеходная доступность, мин	30		
Предприятия бытового обслуживания населения	Уровень обеспеченности, рабочих мест на 1000 чел.	10,9	Радиус обслуживания, м	городские населенные пункты: многоквартирные жилые дома – 500; блокированные и индивидуальные жилые дома – 800		
			Пешеходная доступность, мин	30		

* Под торговыми объектами местного значения понимаются магазины и торговые павильоны по продаже продовольственных товаров и товаров смешанного ассортимента с площадью торгового объекта до 300 м² включительно, кроме магазинов и торговых павильонов, размещенных в крупных торговых центрах (комплексах).
Под крупными торговыми центрами (комплексами) понимаются торговые центры (комплексы) с торговой площадью более 1500 м².

1.11 Объекты транспортного обслуживания и транспортных услуг

Таблица 11

Наименование объекта	Расчетный показатель минимально допустимого уровня обеспеченности		Расчетный показатель максимально допустимого уровня территориальной доступности	
	Единица измерения	Величина	Единица измерения	Величина
Сеть общественного пассажирского транспорта	Плотность сети общественного пассажирского транспорта, км/км²	В зависимости от функционального использования и интенсивности пассажиропотоков	Затраты времени на передвижение от мест проживания до мест работы для 90 % трудящихся (в один конец), мин	30
Остановки общественного пассажирского транспорта	Расстояния между остановочными пунктами на линиях общественного пассажирского транспорта в пределах территории населенных пунктов, м	автобусов – 400-600	в соответствии с Таблица 12	
Объекты по техническому обслуживанию автомобилей	Уровень обеспеченности, количество постов	1 пост на 200 легковых автомобилей	Не нормируется	
Автозаправочные станции	Уровень обеспеченности, колонок	1 колонка на 1200 легковых автомобилей	Не нормируется	
	Размер земельного участка, га	на 2 колонки – 0,1; на 5 колонок – 0,2; на 7 колонок – 0,3; на 9 колонок – 0,35; на 11 колонок – 0,4;		
Велодорожки	Уровень обеспеченности	г. Волоколамск: 1 велодорожка на 15 тыс. чел. в жилой зоне; 1 велодорожка в каждой рекреационной зоне; 1 велодорожка в центральной части города	Не нормируется	
Места для хранения (стоянки) велосипедов	Уровень обеспеченности	г. Волоколамск: предприятия, учреждения, организации – для 10 % от количества персонала и единовременных посетителей; объекты торговли, общественного питания, культуры, досуга – для 15 % от количества персонала и единовременных посетителей; транспортные пересадочные узлы – не менее 10 % от предусмотренного количества парковочных мест автомобилей; места проживания – не менее 1 места для хранения велосипеда на 1 квартиру	Не нормируется	

Примечания
1. Велодорожки должны быть объединены в единую сеть, связывающей жилую застройку с объектами массового посещения. Протяженность велодорожек должна быть не менее 500 м.
2. Параметры велодорожек определяются в соответствии с СП 42.13330.2016 [23].

Таблица 12

Категория объекта	Дальность пешеходных подходов до ближайшей остановки общественного пассажирского транспорта, м:	
	в городских населенных пунктах	в сельских населенных пунктах
Многоквартирная жилая застройка	500	500
Блокированная и индивидуальная жилая застройка	800	800
Зоны массового отдыха	200	-
Предприятия торговли с площадью торгового зала 1000 м² и более	250, у торговых центров и комплексов, розничных и сельскохозяйственных рынков – 150	500
Стадионы	200	-
Терминалы внешнего транспорта	250, у станций и остановочных пунктов пригородных железных дорог – 150	300
Иные объекты массового посещения	250	-
Многофункциональные центры предоставления государственных и муниципальных услуг	300	300
Поликлиники и больницы муниципальной, региональной и федеральной системы здравоохранения, учреждения (отделения) социального обслуживания граждан	250	300

1.12 Объекты для хранения транспортных средств

Таблица 13

Наименование объекта	Расчетный показатель минимально допустимого уровня обеспеченности		Расчетный показатель максимально допустимого уровня территориальной доступности	
	Единица измерения	Величина	Единица измерения	Величина
Территория для хранения индивидуального автомобильного транспорта в зонах застройки индивидуальными жильями и блокированными жильями домами	Располагается в границах земельного участка жилых домов			
Места для хранения индивидуального автомобильного транспорта жителей	Уровень обеспеченности, парковочных мест на 1000 чел.	в границах квартала – 168; в границах жилого района на селитебных территориях и на прилегающих производственных территориях – 378; в границах населенного пункта – 420	Радиус обслуживания, м	800 *
Открытые стоянки для временного хранения легковых автомобилей в границах жилого района	Уровень обеспеченности, парковочных мест на 1000 чел.	105	Радиус обслуживания, м	800
Приобъектные стоянки легковых автомобилей	В соответствии с Таблица 14 **		Радиус обслуживания, м	от пассажирских помещений вокзалов, входов в места крупных	150
				учреждений торговли и общественного питания	250
				от прочих учреждений и предприятий обслуживания населения и административных зданий	
				от входов в парки, на выставки и стадионы	400

* Не менее 40 % парковочных мест для хранения индивидуального автомобильного транспорта жителей необходимо размещать в границах квартала.
** Рекомендуемый показатель.

Примечания
1. Площадь территории для размещения одного автомобиля на открытых автостоянках принимается 22,5 м², в уширениях проезжих частей улиц и проездов – 18,0 м².
2. Рекомендуется предусматривать размещение мест для хранения индивидуального автомобильного транспорта жителей в границах квартала. В случае недостаточности территории квартала размещение автомобилей жителей необходимо предусматривать в многоэтажных подземных и (или) надземных гаражах.
3. При определении общей потребности в местах для хранения следует учитывать и другие индивидуальные транспортные средства (мотоциклы, мотороллеры, мотоколяски, мопеды, велосипеды) с приведением их к одному расчетному виду (легковому автомобилю) с применением следующих коэффициентов:
- мотоциклы и мотороллеры с колясками, мотоколяски – 0,5;
- мотоциклы и мотороллеры без колясок – 0,28;
- мопеды и велосипеды – 0,1.

Нормы расчета приобъектных стоянок легковых автомобилей следует принимать в соответствии с Таблица 14.

Таблица 14

Здания и сооружения, рекреационные территории, объекты отдыха	Расчетная единица	Предусматривается 1 парковочное место на следующее количество расчетных единиц
Здания и сооружения		
Учреждения органов государственной власти, органы местного самоуправления	м² общей площади	200-220
Административно-управленческие учреждения, иностранные представительства, представительства субъектов Российской Федерации, здания и помещения общественных организаций	м² общей площади	100-120
Коммерческо-деловые центры, офисные здания и помещения, страховые компании	м² общей площади	50-60
Банки и банковские учреждения, кредитно-финансовые учреждения: - с операционными залами - без операционных залов	м² общей площади м² общей площади	30-35 55-60
Здания и комплексы многофункциональные	По СП 160.1325800.2014 «Здания и комплексы многофункциональные. Правила проектирования»	
Здания судов общей юрисдикции	По СП 152.13330.2012 «Здания судов общей юрисдикции. Правила проектирования»	
Здания и сооружения следственных органов	По СП 228.1325800.2014 «Здания и сооружения следственных органов. Правила проектирования»	
Образовательные организации, реализующие программы высшего образования	Преподаватели, сотрудники, студенты, занятые в одну смену	2-4 преподавателя и сотрудника + 1 парковочное место на 10 студентов
Профессиональные образовательные организации, образовательные организации искусств городского значения	Преподаватели, занятые в одну смену	2-3
Центры обучения, самодеятельного творчества, клубы по интересам для взрослых	м² общей площади	20-25
Научно-исследовательские и проектные институты	м² общей площади	140-170
Производственные здания, коммунально-складские объекты, размещаемые в составе многофункциональных зон	Работающие в двух смежных сменах, чел.	6-8
Объекты производственного и коммунального назначения, размещаемые на участках территорий производственных и промышленно-производственных объектов	1000 чел., работающих в двух смежных сменах	140-160
Магазины-склады (мелкооптовой и розничной торговли, гипермаркеты)	м² общей площади	30-35
Объекты торгового назначения с широким ассортиментом товаров периодического спроса продовольственной и (или) непродовольственной групп (супермаркеты, универсамы, универмаги и т.п.)	м² общей площади	40-50
Торговые и торгово-развлекательные комплексы - комплекс с размером до 40000 м² торговой площади - комплекс с размером до 60000 м² торговой площади - комплекс с размером более 60000 м² торговой площади - комплекс, где есть гипермаркет и/или многозальный кинотеатр	м² торговой площади м² торговой площади м² торговой площади м² торговой площади	22 18 определяется расчетом 14
Специализированные магазины по продаже товаров эпизодического спроса непродовольственной группы (спортивные, автосалоны, мебельные, бытовой техники, музыкальных инструментов, ювелирные, книжные и т.п.)	м² общей площади	60-70
Рынки постоянные: - универсальные и непродовольственные - продовольственные и сельскохозяйственные	м² общей площади м² общей площади	30-40 40-50
Предприятия общественного питания периодического спроса (рестораны, кафе)	Посадочные места	4-5
Объекты коммунально-бытового обслуживания: - бани - ателье, фотосалоны городского значения, салоны-парикмахерские, салоны красоты, солярии, салоны моды, свадебные салоны - салоны ритуальных услуг - химчистки, прачечные, ремонтные мастерские, специализированные центры по обслуживанию сложной бытовой техники и др.	Единовременные посетители м² общей площади м² общей площади Рабочее место приемщика	5-6 10-15 20-25 1-2
Гостиницы	По СП 257.1325800.2016 «Здания гостиниц. Правила проектирования»	
Выставочно-музейные комплексы, музеи-заповедники, музеи, галереи, выставочные залы	Единовременные посетители	6-8
Театры, концертные залы: - городского значения (1-й уровень комфорта) - другие театры и концертные залы (2-й уровень комфорта) и конференц-залы	Зрительские места Зрительские места	4-7 15-20
Киноцентры и кинотеатры - городского значения (1-й уровень комфорта) - другие (2-й уровень комфорта)	Зрительские места Зрительские места	8-12 15-25
Центральные, специальные и специализированные библиотеки, интернет-кафе	Постоянные места	6-8
Объекты религиозных конфессий (церкви, костелы, мечети, синагоги и др.)	Единовременные посетители	8-10, но не менее 10 парковочных мест на объект
Досугово-развлекательные учреждения: развлекательные центры, дискотеки, залы игровых автоматов, ночные клубы	Единовременные посетители	4-7
Бильярдные, боулинги	Единовременные посетители	3-4
Здания и помещения медицинских организаций	По СП 158.13330.2014 «Здания и помещения медицинских организаций. Правила проектирования»	
Спортивные комплексы и стадионы с трибунами	Места на трибунах	25-30
Оздоровительные комплексы (фитнес-клубы, ФОК, спортивные и тренажерные залы) - общей площадью менее 1000 м² - общей площадью 1000 м² и более	м² общей площади м² общей площади	25-55 25-40 40-55
Муниципальные детские физкультурно-оздоровительные объекты локального и районного уровней обслуживания: - тренажерные залы площадью 150-500 м² - ФОК с залом площадью 1000-2000 м² - ФОК с залом и бассейном общей площадью 2000-3000 м²	Единовременные посетители Единовременные посетители Единовременные посетители	8-10 10 5-7
Специализированные спортивные клубы и комплексы (теннис, конный спорт, горнолыжные центры и др.)	Единовременные посетители	3-4
Аквапарки, бассейны	Единовременные посетители	5-7
Катки с искусственным покрытием общей площадью более 3000 м²	Единовременные посетители	6-7
Железнодорожные вокзалы	Пассажиры дальнего следования в час пик	8-10
Автовокзалы	Пассажиры в час пик	10-15
Речные порты	Пассажиры в час пик	7-9
Общественные кладбища	Га	0,1
Крематории	Га	0,05
Многофункциональные центры	м² общей площади	80
Рекреационные территории и объекты отдыха		
Пляжи и парки в зонах отдыха	100 единовременных посетителей	15-20
Лесопарки и заповедники	100 единовременных посетителей	7-10
Базы кратковременного отдыха (спортивные, лыжные, рыболовные, охотничьи и др.)	100 единовременных посетителей	10-15
Береговые базы маломерного флота	100 единовременных посетителей	10-15
Дома отдыха и санатории, санатории-профилактории, базы отдыха предприятий и туристские базы	100 отдыхающих и обслуживающего персонала	3-5
Предприятия общественного питания, торговли	100 мест в залах или единовременных посетителей и персонала	7-10

Примечание
Длина пешеходных подходов от стоянок для временного хранения легковых автомобилей до объектов в зонах массового отдыха не должна превышать 1000 м.

1.13 Объекты жилищного строительства

Таблица 15

Наименование объекта	Расчетный показатель минимально допустимого уровня обеспеченности		Расчетный показатель максимально допустимого уровня территориальной доступности	
	Единица измерения	Величина	Единица измерения	Величина
Предельно допустимая этажность жилых и нежилых зданий *	г. Волоколамск – 7 этажей; рп Сычёво – 4 этажа; сельские населенные пункты – 3 этажа		Не нормируется	
Площадки общего пользования различного назначения в микрорайонах (кварталах) жилых зон	Площадь территории, занимаемой площадками для игр детей, отдыха и занятий физкультурой взрослого населения, %	не менее 10 % общей площади микрорайона (квартала) жилой зоны	Расстояния от окон жилых и общественных зданий до площадок, м, не менее: - для игр детей дошкольного и младшего школьного возраста – 12; - для отдыха взрослого населения – 10; - для занятий физкультурой (в зависимости от шумовых характеристик **) – 10-40; - для хозяйственных целей – 20; - для выгула собак – 40	

* Допускается осуществление строительства или реконструкции объектов жилого, социального, общественного, религиозного, производственного и иного назначения с отклонением от предельных параметров по этажности, в следующих случаях:
- обеспечения переселения граждан из аварийного и ветхого жилья;
- обеспечения жильем обманутых участников долевого строительства;
- ликвидации последствий чрезвычайных ситуаций природного и техногенного характера;
- обеспечение жильем военнослужащих и членов их семей;
- строительства зданий и сооружений религиозного назначения;
- создания многофункциональных комплексов жилого, административного, общественно-делового и производственного назначения.
При этом должны соблюдаться условия обеспечения всех минимально допустимых для данного населенного пункта расчетных показателей интенсивности использования территории, обеспеченности населения территориями объектов образования, объектов здравоохранения и социальной защиты населения, транспортной, включая места для хранения индивидуальных автомобилей, инженерной инфраструктур, озелененными территориями общего пользования, пешеходной или транспортной доступности в зависимости от вида объекта. Проекты строительства или реконструкции объектов жилого, социального, общественного, религиозного, производственного и иного назначения, предусматривающие отклонение от предельных параметров по этажности, в обязательном порядке подлежат рассмотрению на Градостроительном Совете Московской области.
** Наибольшие значения следует принимать для хоккейных и футбольных площадок, наименьшие – для площадок для настольного тенниса.

Примечания
1. При определении максимальной этажности жилого дома в число этажей включаются все надземные этажи, в том числе мансардный этаж и цокольный этаж, если верх его перекрытия находится выше средней планировочной отметки земли не менее, чем на 2 м.
2. При различном числе этажей в разных частях жилого дома, а также при размещении жилого дома на участке с уклоном, когда за счет уклона увеличивается число этажей, этажность определяется отдельно для каждой части жилого дома.
3. Не менее 50 % дворовых площадок должны быть озеленены с посадкой деревьев и кустарников. Спортивные площадки во дворе должны иметь ограждения и спортивные покрытия.

Расчетные показатели интенсивности использования жилых территорий населенных пунктов Волоколамского городского округа и плотности населения на жилых территориях при различных показателях жилищной обеспеченности и при различных типах застройки определяются в соответствии с Таблица 16.

Таблица 16

Вид застройки	Средняя этажность жилых домов	Квартал		Жилой район		
		Коэффициент застройки жилыми домами, не более %	Плотность застройки жилыми домами, не более, м²/га	Коэффициент застройки жилыми домами, не более %	Плотность застройки жилыми домами, не более, м²/га	Плотность населения, не более, чел./га
г. Волоколамск						
Многоквартирные жилые дома	1	45,3	4530	26,9	2690	101
	2	36,7	7340	18,9	3780	135
	3	30,5	9200	14,5	4340	155
	4	26,2	10500	11,7	4700	168
	5	23,0	11500	9,9	4960	177
	6	20,5	12300	8,6	5150	184
	7	18,6	13000	7,6	5310	190
	8	16,9	13500	6,8	5430	194
	9	15,6	14000	6,2	5540	198
Блокированные жилые дома	1	48,5	4850	36,3	3630	-
	2	41,2	8230	27,3	5460	-
	3	36,1	10830	22,1	6630	-
р.п. Сычёво						
Многоквартирные жилые дома	1	45,0	4500	26,6	2660	100
	2	36,3	7260	18,6	3720	133
	3	30,1	9000	14,2	4260	152
	4	25,8	10300	11,5	4610	165
	5	22,6	11300	9,7	4860	173
	6	20,2	12100	8,4	5040	180
	7	18,2	12800	7,4	5190	185
	8	16,6	13300	6,6	5310	190
	9	15,3	13700	6,0	5410	193
Блокированные жилые дома	1	48,3	4830	36,0	3600	-
	2	40,9	8180	26,9	5380	-
	3	35,8	10750	21,8	6540	-
Населенные пункты с численностью населения от 1 до 3 тыс. человек						
Многоквартирные жилые дома	1	44,8	4480	26,5	2650	99
	2	36,1	7230	18,5	3700	132
	3	29,9	9000	14,1	4220	151
	4	25,6	10300	11,4	4560	163
Блокированные жилые дома	1	48,3	4830	35,9	3590	-
	2	40,8	8160	26,8	5360	-
	3	35,7	10700	21,6	6480	-
Населенные пункты с численностью населения менее 1 тыс. человек						
Многоквартирные жилые дома	1	44,7	4470	26,0	2600	98
	2	35,9	7190	18,3	3670	131
	3	29,7	8920	13,9	4180	149
Блокированные жилые дома	1	48,2	4820	35,7	3570	-
	2	40,7	8130	26,6	5320	-
	3	35,5	10660	21,5	6450	-

Примечания
1. Максимальные показатели интенсивности использования жилых территорий для промежуточных нецелочисленных значений средней этажности жилых домов рассчитываются методом линейной интерполяции.
2. Расчетные показатели плотности населения приведены при расчетной обеспеченности 28 м² общей площади на жителя многоквартирного дома.
3. Расширенный диапазон этажности приведен для возможности учета ранее спроектированных и построенных жилых домов, этажность которых выше установленной в Таблица 15, а также для случаев, допускающих строительство с отклонением от установленной этажности. Максимальные показатели интенсивности использования жилых территорий для средней этажности жилых домов за границами приведенных диапазонов рассчитываются методом линейной экстраполяции по двум точкам по формулам:
$Кз\ кв^{max}(N) = Кз\ кв^{max}(n) + (N - n) \times (Кз\ кв^{max}(n) - Кз\ кв^{max}(n - 1))$,
$Рз\ кв^{max}(N) = Рз\ кв^{max}(n) + (N - n) \times (Рз\ кв^{max}(n) - Рз\ кв^{max}(n - 1))$,
где: расчетные максимальный коэффициент $Кз\ кв^{max}(N)$ и плотность застройки $Рз\ кв^{max}(N)$ для средней этажности N, превышающей наибольшую этажность n, для которой в Таблица 16 приведены максимальные значения коэффициента $Кз\ кв^{max}(n)$ и плотности застройки $Рз\ кв^{max}(n)$
4. При расчете коэффициента застройки и плотности застройки квартала многоквартирными жилыми домами из расчетной площади квартала исключаются площади земельных участков, на которых размещаются индивидуальные жилые дома и (или) отдельно стоящие объекты образования, здравоохранения, культуры и иного нежилого назначения, если суммарная площадь таких земельных участков составляет более 25 % площади квартала.
5. В населенных пунктах с численностью населения менее 3 тыс. человек показатели интенсивности использования всей жилой территории могут приниматься как для единого жилого района.

1.14 Объекты обеспечения населения услугами связи

Таблица 17

Наименование объекта	Расчетный показатель минимально допустимого уровня обеспеченности		Расчетный показатель максимально допустимого уровня территориальной доступности	
	Единица измерения	Величина	Единица измерения	Величина
Отделение почтовой связи	Уровень обеспеченности, объектов	городские населенные пункты – 1 объект на 8000 чел.; сельские населенные пункты – 1 объект на 1,7 тыс. чел.	Радиус обслуживания, м	городские населенные пункты: среднеэтажная жилая застройка – 500 м; малоэтажная, блокированная и индивидуальная жилая застройка – 800 м
			Пешеходная доступность, мин	сельские населенные пункты – 30
Телефонная сеть общего пользования	Уровень обеспеченности, абонентских точек *	1 абонентская точка на 1 квартиру	Не нормируется	
Сеть радиовещания и радиотрансляции	Уровень обеспеченности, радиоточек *	1 радиоточка на 1 квартиру	Не нормируется	
Сеть приема телевизионных программ	Уровень обеспеченности, точек доступа *	1 точка доступа на 1 квартиру	Не нормируется	
Сеть доступа к сети Интернет	Уровень обеспеченности, точек доступа *	1 точка доступа на 1 квартиру	Не нормируется	
Система оповещения РСЧС **	В составе систем радиотрансляции либо в рамках строительства общественных и культурно-бытовых объектов ***		Не нормируется	
Система видеонаблюдения	****		Не нормируется	
Средства коллективного доступа для оказания услуг телефонной связи с обеспечением бесплатного доступа к экстренным оперативным службам	Уровень обеспеченности, объектов	1	Пешеходная доступность, мин	60

* Не распространяется на частные индивидуальные дома.
** РСЧС – единая государственная система предупреждения и ликвидации чрезвычайных ситуаций.
*** Системами, обеспечивающими подачу сигнала «Внимание всем», должны быть оснащены объекты с одномоментным нахождением людей более 50 чел., а также социально значимые объекты и объекты жизнеобеспечения населения вне зависимости от одномоментного нахождения людей (в многоквартирных домах, гостиницах, общежитиях – на каждых этажах).
**** В составе проектной документации для строительства многоквартирных жилых домов предусматривать подключение к сети связи общего пользования, установку систем подъездного и придомового видеонаблюдения и их подключение к системе технологического обеспечения региональной общественной безопасности на территории Московской области. Прокладку линий электропередачи для элементов наружного освещения производить скрытым способом.
В составе проектной документации для строительства объектов физической культуры и спорта, торговли и общественного питания, коммунального и бытового обслуживания, здравоохранения, образования, культуры и социального обслуживания населения, религиозного назначения предусматривать установку систем видеонаблюдения и их подключение к системе технологического обеспечения региональной общественной безопасности на территории Московской области.

1.15 Объекты архивных фондов

Таблица 18

Наименование объекта	Расчетный показатель минимально допустимого уровня обеспеченности		Расчетный показатель максимально допустимого уровня территориальной доступности	
	Единица измерения	Величина	Единица измерения	Величина
Муниципальный архив	Уровень обеспеченности, объектов	1	Не нормируется	

1.16 Объекты, необходимые для организации охраны общественного порядка

Таблица 19

Наименование объекта	Расчетный показатель минимально допустимого уровня обеспеченности		Расчетный показатель максимально допустимого уровня территориальной доступности	
	Единица измерения	Величина	Единица измерения	Величина
Участковый пункт полиции *	1 участковый уполномоченный полиции на 2800-3000 чел. для городских населенных пунктов; 1 участковый уполномоченный полиции на 2800 чел. для сельских населенных пунктов **		Располагается в центре административного участка	
* Рекомендуемый показатель.				

** Минимальная обеспеченность площадью помещения на одного участкового уполномоченного полиции должна быть не менее 20 м², при этом общая площадь помещения участкового пункта полиции должна быть не менее 45 м².

1.17 Объекты религиозного назначения

Таблица 16

Наименование объекта	Расчетный показатель минимально допустимого уровня обеспеченности		Расчетный показатель максимально допустимого уровня территориальной доступности	
	Единица измерения	Величина	Единица измерения	Величина
Объекты религиозного назначения	Размер земельного участка, м² на 1 прихожанина	10 *	Радиус обслуживания, м	городские населенные пункты – 1500 *
			Транспортная доступность, мин	30 *
* Рекомендуемый показатель.				

1.18 Расчетные показатели потребности в территориях различного назначения

1. Расчетные показатели потребности в территориях для размещения объектов, дифференцированные по численности населения и типу населенных пунктов в зависимости от средней этажности жилых домов и с учетом максимально допустимой этажности в населенных пунктах, приведены в Таблица 21 - Таблица 25.

2. За расчетный показатель потребности в территориях принимается минимально необходимая площадь территории в квадратных метрах для размещения объектов конкретного назначения в границах квартала, жилого района, населенного пункта в расчете на одного жителя. При расчете этого показателя для сельского населенного пункта с численностью населения менее 3 тыс. человек допускается учитывать недостающие объекты, расположенные за границей населенного пункта в границах городского округа.

3. В случаях, если средняя этажность жилых домов превышает предельное значение, предусмотренное в Таблица 21 - Таблица 25, расчетные показатели потребности в территориях определяются методом линейной экстраполяции. В этом случае, не допускается снижение расчетных показателей потребности в территориях различного назначения более чем на 15 %.

4. Минимально необходимая площадь территории для хранения индивидуального автомобильного транспорта приведена только для застройки многоквартирными жильями домами. При застройке индивидуальными жильями домами и блокированными жилыми домами вся необходимая территория для хранения индивидуального автомобильного транспорта должна отводиться в пределах земельного участка.

5. Минимально необходимая площадь территории для размещения объектов в границах квартала приведена в графе «в границах квартала» с соответствующей средней этажностью жилых домов; в границах жилого района определяется как сумма площади в квартале и дополнительной площади в жилом районе, приведенной в графе «дополнительно в границах жилого района» с соответствующей средней этажностью жилых домов; в границах населенного пункта определяется как сумма площади в жилом районе и дополнительной площади в населенном пункте, приведенной в графе «дополнительно в границах населенного пункта».

6. Минимально необходимая площадь территории для постоянного хранения индивидуального автомобильного транспорта, территории сети дорог и улиц, территории открытых временных автостоянок в составе территорий объектов жилищного строительства приведены для расчетного уровня автомобилизации 420 автомобилей на 1000 чел.

7. Площадь территории для размещения одного автомобиля на открытых автостоянках принимается 22,5 м², в уширениях проезжих частей улиц и проездов – 18,0 м².

8. Рекомендуется предусматривать размещение мест для хранения индивидуального автомобильного транспорта жителей в границах квартала. В случае недостаточности территории квартала размещение автомобилей жителей необходимо предусматривать в многоэтажных подземных и (или) надземных гаражах.

9. За расчетный показатель потребности в озелененных территориях принимается минимально необходимая площадь озелененных территорий в квадратных метрах на одного жителя, в которую вместе с озеленёнными территориями общего пользования (парками, садами, скверами, бульварами) включаются озелененные части территорий при объектах жилищного строительства, при объектах образования, здравоохранения, культуры, спорта, административно-управленческих и иных объектах.

Продолжение на 23-й стр.

Продолжение. Начало на 22-й стр.

Таблица 17 – Расчетные показатели потребности в территориях различного назначения для г. Волоколамск

N п/п	Назначение территорий	Минимально необходимая площадь территории, м²/чел.						
		в границах квартала со средней этажностью жилых домов			дополнительно в границах жилого района со средней этажностью жилых домов			дополнительно в границах населенного пункта
		до 3 эт.	от 4 до 5 эт.	от 6 до 7 эт.	до 3 эт.	от 4 до 5 эт.	от 6 до 7 эт.	
1	Территории объектов для хранения индивидуального автомобильного транспорта	3,24	2,69	2,29	4,59	4,07	3,55	0,47
2	Территории объектов инженерного обеспечения	0,30	0,28	0,26	0,13	0,13	0,13	1,00
3	Территории объектов физкультурно-спортивного назначения	1,17	1,15	1,13	2,08	2,03	1,98	0,24
4	Территории объектов торговли и общественного питания	0,58	0,39	0,33	1,75	1,67	1,59	0,41
5	Территории объектов коммунального и бытового обслуживания	0,25	0,17	0,14	0,35	0,33	0,31	0,05
6	Территории объектов предпринимательской деятельности, делового и финансового назначения	0	0	0	1,05	1,00	0,95	0,14
7	Территории объектов здравоохранения	0	0	0	0,35	0,33	0,31	0,54
8	Территории объектов образования	0	0	0	7,67	7,07	6,47	0,41
9	Озелененные территории общего пользования	0	0	0	5,81	5,81	5,81	10,06
10	Территории объектов социального обслуживания	0	0	0	0	0	0	0,11
11	Территории объектов культуры	0	0	0	0	0	0	0,27
12	Территории административно-управленческих объектов	0	0	0	0	0	0	0,49
13	Территории сети дорог и улиц	0	0	0	7,13	6,77	6,41	5,66
14	Территории объектов жилищного строительства, в том числе:							
	1) многоквартирных жилых домов	24,4	19,0	16,15	-	-	-	-
	в том числе территории открытых автостоянок	1,8	1,7	1,60	-	-	-	-
	2) блокированных жилых домов	53,3	-	-	-	-	-	-
	3) индивидуальных жилых домов	75,0	-	-	-	-	-	-

Таблица 18 – Расчетные показатели потребности в территориях различного назначения для р.п. Сычёво

N п/п	Назначение территорий	Минимально необходимая площадь территории, м²/чел.				
		в границах квартала со средней этажностью жилых домов		дополнительно в границах жилого района со средней этажностью жилых домов		дополнительно в границах населенного пункта
		до 3 эт.	4 эт.	до 3 эт.	4 эт.	
1	Территории объектов для хранения индивидуального автомобильного транспорта	3,27	2,94	4,66	4,35	0,47
2	Территории объектов инженерного обеспечения	0,31	0,30	0,14	0,14	1,00
3	Территории объектов физкультурно-спортивного назначения	1,20	1,19	2,13	2,10	0,24
4	Территории объектов торговли и общественного питания	0,58	0,46	1,79	1,75	0,41
5	Территории объектов коммунального и бытового обслуживания	0,25	0,20	0,36	0,35	0,05
6	Территории объектов предпринимательской деятельности, делового и финансового назначения	0	0	1,08	1,05	0,14
7	Территории объектов здравоохранения	0	0	0,36	0,35	0,54
8	Территории объектов образования	0	0	7,82	7,47	0,41
9	Озелененные территории общего пользования	0	0	5,98	5,98	10,09
10	Территории объектов социального обслуживания	0	0	0	0	0,11
11	Территории объектов культуры	0	0	0	0	0,27
12	Территории административно-управленческих объектов	0	0	0	0	0,49
13	Территории сети дорог и улиц	0	0	7,21	7,00	4,58
14	Территории объектов жилищного строительства, в том числе:					
	1) многоквартирных жилых домов	24,7	21,3	-	-	-
	в том числе территории открытых автостоянок	1,8	1,8	-	-	-
	2) блокированных жилых домов	53,7	-	-	-	-
	3) индивидуальных жилых домов	75,0	-	-	-	-

Таблица 19 – Расчетные показатели потребности в территориях различного назначения для с. Осташёво

N п/п	Назначение территорий	Минимально необходимая площадь территории, м²/чел.		
		в границах квартала	дополнительно в границах жилого района.	дополнительно в границах населенного пункта
1	Территории объектов для хранения индивидуального автомобильного транспорта	3,27	4,66	0,47
2	Территории объектов инженерного обеспечения	0,31	0,14	1,00
3	Территории объектов физкультурно-спортивного назначения	1,20	2,13	0,24
4	Территории объектов торговли и общественного питания	0,58	1,79	0,41
5	Территории объектов коммунального и бытового обслуживания	0,25	0,36	0,05
6	Территории объектов предпринимательской деятельности, делового и финансового назначения	0	1,08	0,14
7	Территории объектов здравоохранения	0	0,36	0,54
8	Территории объектов образования	0	7,82	0,41
9	Озелененные территории общего пользования	0	5,98	10,09
10	Территории объектов социального обслуживания	0	0	0,11
И	Территории объектов культуры	0	0	0,27
12	Территории административно-управленческих объектов	0	0	0,49
13	Территории сети дорог и улиц	0	7,21	4,00
14	Территории объектов жилищного строительства, в том числе:			
	1) многоквартирных жилых домов	24,7	-	-
	в том числе территории открытых автостоянок	1,8	-	-
	2) блокированных жилых домов	53,7	-	-
	3) индивидуальных жилых домов	75,0	-	-

Таблица 20 – Расчетные показатели потребности в территориях различного назначения для сельских населенных пунктов с численностью населения от 1 до 3 тысяч человек

N п/п	Назначение территорий	Минимально необходимая площадь территории, м²/чел.	
		в границах населенного пункта	дополнительно в границах городского округа
1	Территории объектов для хранения индивидуального автомобильного транспорта	8,45	-
2	Территории объектов инженерного обеспечения	1,00	-
3	Территории объектов физкультурно-спортивного назначения	3,15	0,24
4	Территории объектов торговли и общественного питания	1,99	0,41
5	Территории объектов коммунального и бытового обслуживания	0,56	0,05
6	Территории объектов предпринимательской деятельности, делового и финансового назначения	0,95	0,14
7	Территории объектов здравоохранения	0,36	0,18
8	Территории объектов образования	7,90	0,41
9	Озелененные территории общего пользования	7,18	8,00
10	Территории объектов социального обслуживания	0	0,11
11	Территории объектов культуры	0,19	0,08
12	Территории административно-управленческих объектов	0,15	0,34
13	Территории объектов жилищного строительства, в том числе:		
	1) многоквартирных жилых домов	24,9	-
	в том числе территории открытых автостоянок	1,8	-
	2) блокированных жилых домов	53,9	-
	3) индивидуальных жилых домов	75,0	-

Таблица 21 – Расчетные показатели потребности в территориях различного назначения для сельских населенных пунктов с численностью населения до 1 тысячи человек

N п/п	Назначение территорий	Минимально необходимая площадь территории, м²/чел.	
		в границах населенного пункта	дополнительно в границах городского округа
1	Территории объектов для хранения индивидуального автомобильного транспорта	8,50	-
2	Территории объектов инженерного обеспечения	0,46	-
3	Территории объектов физкультурно-спортивного назначения	3,19	0,24
4	Территории объектов торговли и общественного питания	1,43	0,41
5	Территории объектов коммунального и бытового обслуживания	0,37	0,05
6	Территории объектов предпринимательской деятельности, делового и финансового назначения	0	1,10
7	Территории объектов здравоохранения	0,37	0,17
8	Территории объектов образования	0	8,38
9	Озелененные территории общего пользования	7,28	8,00
10	Территории объектов социального обслуживания	0	0,11
11	Территории объектов культуры	0	0,27
12	Территории административно-управленческих объектов	0	0,49
13	Территории объектов жилищного строительства, в том числе:		
	1) многоквартирных жилых домов	25,0	-
	в том числе территории открытых автостоянок	1,9	-
	2) блокированных жилых домов	54,1	-
	3) индивидуальных жилых домов	75,0	-

1.19 Объекты в иных областях, связанных с решением вопросов местного значения

Таблица 22

Наименование вида объекта	Расчетный показатель минимально допустимого уровня обеспеченности		Расчетный показатель максимально допустимого уровня территориальной доступности	
	Единица измерения	Величина	Единица измерения	Величина
Общественные уборные	Уровень обеспеченности, объектов на 1000 чел. *	1 **	Радиус обслуживания, м	500

* Рекомендуемый показатель.
** Общественные уборные на территории пляжей размещаются из расчета 1 объект на 75 посетителей пляжа, на территории парков – 1 объект на 500 посетителей парка.

2 МАТЕРИАЛЫ ПО ОБОСНОВАНИЮ РАСЧЕТНЫХ ПОКАЗАТЕЛЕЙ, СОДЕРЖАЩИХСЯ В ОСНОВНОЙ ЧАСТИ ПРОЕКТА МЕСТНЫХ НОРМАТИВОВ ГРАДОСТРОИТЕЛЬНОГО ПРОЕКТИРОВАНИЯ ВОЛОКОЛАМСКОГО ГОРОДСКОГО ОокругА МОСКОВСКОЙ ОБЛАСТИ

2.1 Перечень объектов местного значения

Объекты местного значения – объекты капитального строительства, иные объекты, территории, которые необходимы для осуществления органами местного самоуправления полномочий по вопросам местного значения и в пределах переданных государственных полномочий в соответствии с федеральными законами, законом субъекта Российской Федерации, уставами муниципальных образований и оказывают существенное влияние на социально-экономическое развитие муниципальных районов, поселений, городских округов (Градостроительный кодекс Российской Федерации).

Вопросы местного значения – вопросы непосредственного обеспечения жизнедеятельности населения муниципального образования, решение которых в соответствии с Конституцией Российской Федерации и Федеральным законом от 06.10.2003 г. № 131-ФЗ «Об общих принципах организации местного самоуправления Российской Федерации» осуществляется населением и (или) органами местного самоуправления самостоятельно.

Федеральным законом от 06.10.2003 г. № 131-ФЗ «Об общих принципах организации местного самоуправления Российской Федерации» установлен перечень вопросов местного значения городского округа (статья 16). Исходя из анализа вопросов местного значения городского округа, выделен перечень вопросов местного значения, предполагающих строительство, капитальный ремонт, реконструкцию объектов капитального строительства, эксплуатацию зданий, сооружений, благоустройство территорий:

- организация в границах городского округа электро-, тепло-, газо- и водоснабжения населения, водоотведения, снабжения населения топливом в пределах полномочий, установленных законодательством Российской Федерации;
- дорожная деятельность в отношении автомобильных дорог местного значения в границах городского округа и обеспечение безопасности дорожного движения на них, включая создание и обеспечение функционирования парковок (парковочных мест), осуществление муниципального контроля за сохранностью автомобильных дорог местного значения в границах городского округа, организация дорожного движения, а также осуществление иных полномочий в области использования автомобильных дорог и осуществления дорожной деятельности в соответствии с законодательством Российской Федерации;
- обеспечение проживающих в городском округе и нуждающихся в жилых помещениях малоимущих граждан жилыми помещениями, организация строительства и содержания муниципального жилищного фонда, создание условий для жилищного строительства, осуществление муниципального жилищного контроля, а также иных полномочий органов местного самоуправления в соответствии с жилищным законодательством;
- создание условий для предоставления транспортных услуг населению и организация транспортного обслуживания населения в границах городского округа;
- участие в предупреждении и ликвидации последствий чрезвычайных ситуаций в границах городского округа;
- организация охраны общественного порядка на территории городского округа муниципальной милицией;
- предоставление помещения для работы на обслуживаемом административном участке городского округа сотруднику, замещающему должность участкового уполномоченного полиции;
- обеспечение первичных мер пожарной безопасности в границах городского округа;
- организация мероприятий по охране окружающей среды в границах городского округа;
- организация предоставления общедоступного и бесплатного дошкольного, начального общего, основного общего, среднего общего образования по основным общеобразовательным программам в муниципальных образовательных организациях (за исключением полномочий по финансовому обеспечению реализации основных общеобразовательных программ в соответствии с федеральными государственными образовательными стандартами), организация предоставления дополнительного образования детей в муниципальных образовательных организациях (за исключением дополнительного образования детей, финансовое обеспечение которого осуществляется органами государственной власти субъекта Российской Федерации), создание условий для осуществления присмотра и ухода за детьми, содержания детей в муниципальных образовательных организациях, а также осуществление в пределах своих полномочий мероприятий по обеспечению организации отдыха детей в каникулярное время, включая мероприятия по обеспечению безопасности их жизни и здоровья;
- создание условий для оказания медицинской помощи населению на территории городского округа (за исключением территорий городских округов, включенных в утвержденный Правительством Российской Федерации перечень территорий, население которых обеспечивается медицинской помощью в медицинских организациях, подведомственных федеральному органу исполнительной власти, осуществляющему функции по медико-санитарному обеспечению населения отдельных территорий) в соответствии с территориальной программой государственных гарантий бесплатного оказания гражданам медицинской помощи;
- создание условий для обеспечения жителей городского округа услугами связи, общественного питания, торговли и бытового обслуживания;
- организация библиотечного обслуживания населения, комплектование и обеспечение сохранности библиотечных фондов библиотек городского округа;
- создание условий для организации досуга и обеспечения жителей городского округа услугами организаций культуры;
- сохранение, использование и популяризация объектов культурного наследия (памятников истории и культуры), находящихся в собственности городского округа, охрана объектов культурного наследия (памятников истории и культуры) местного (муниципального) значения, расположенных на территории городского округа;
- обеспечение условий для развития на территории городского округа физической культуры, школьного спорта и массового спорта, организация проведения официальных физкультурно-оздоровительных и спортивных мероприятий городского округа;
- создание условий для массового отдыха жителей городского округа и организация обустройства мест массового отдыха населения;
- формирование и содержание муниципального архива;
- организация ритуальных услуг и содержание мест захоронения;
- участие в организации деятельности по накоплению (в том числе раздельному накоплению), сбору, транспортированию, обработке, утилизации, обезвреживанию, захоронению твердых коммунальных отходов;
- организация и осуществление мероприятий по территориальной обороне и гражданской обороне, защите населения и территории городского округа от чрезвычайных ситуаций природного и техногенного характера, включая поддержку в состоянии постоянной готовности к использованию систем оповещения населения об опасности, объектов гражданской обороны, создание и содержание в целях гражданской обороны запасов материально-технических, продовольственных, медицинских и иных средств;
- создание, содержание и организация деятельности аварийно-спасательных служб и (или) аварийно-спасательных формирований на территории городского округа;
- создание, развитие и обеспечение охраны лечебно-оздоровительных местностей и курортов местного значения на территории городского округа, а также осуществление муниципального контроля в области использования и охраны особо охраняемых природных территорий местного значения;
- организация и осуществление мероприятий по мобилизационной подготовке муниципальных предприятий и учреждений, находящихся на территории городского округа;
- осуществление мероприятий по обеспечению безопасности людей на водных объектах, охране их жизни и здоровья;
- оказание поддержки гражданам и их объединениям, участвующим в охране общественного порядка, создание условий для деятельности народных дружин.

Также в статье 5 Закона Московской области от 5 декабря 2014 года № 164/2014-ОЗ «О видах объектов областного значения, подлежащих отображению на схемах территориального планирования Московской области, видах объектов местного значения муниципального района, поселения, городского округа, подлежащих отображению на схеме территориального планирования муниципального района, генеральном плане поселения, генеральном плане городского округа Московской области» перечислены объекты местного значения, подлежащих отображению на генеральном плане городского округа.

Дополнительно, статьей 2 Закона Московской области от 24.07.2014 № 106/2014-ОЗ «О перераспределении полномочий между органами местного самоуправления муниципальных образований Московской области и органами государственной власти Московской области» Правительство Московской области или уполномоченные им исполнительные органы государственной власти Московской области осуществляют полномочия органов местного самоуправления городских округов по организации утилизации и переработки бытовых и промышленных отходов.

Перечень объектов местного значения, в отношении которых устанавливаются предельные значения расчетных показателей минимально допустимого уровня обеспеченности и предельные значения расчетных показателей максимально допустимого уровня территориальной доступности составлен на основании перечня вопросов местного значения городского округа, предполагающих строительство, капитальный ремонт, реконструкцию объектов капитального строительства, эксплуатацию зданий, сооружений, благоустройство территорий.

Также, приняты во внимание Законы Московской области от 24.07.2014 № 106/2014-ОЗ [14] и от 24.07.2014 № 107/2014-ОЗ [15].

2.2 Обоснование предельных значений расчетных показателей минимально допустимого уровня обеспеченности и максимально допустимого уровня территориальной доступности объектов местного значения

2.2.1 Объекты образования местного значения

Исходные данные для расчета предельных значений расчетных показателей минимально допустимого уровня обеспеченности объектами образования местного значения представлены в Таблица 27.

Таблица 23

Наименование показателя исходных данных	Значение показателя исходных данных
Численность населения Волоколамского городского округа (на 01.01.2019 г.) (a)	40295 чел. *
Численность городского населения Волоколамского городского округа (на 01.01.2019 г.) ($a_г$)	21957 чел. *
Численность сельского населения Волоколамского городского округа (на 01.01.2019 г.) ($a_с$)	18338 чел. *
Численность детей в возрасте от 0 до 7 лет в городских населенных пунктах Волоколамского городского округа (на 01.01.2019 г.) ($b_г$)	2475 чел. *
Численность детей в возрасте от 0 до 7 лет в сельских населенных пунктах Волоколамского городского округа (на 01.01.2019 г.) ($b_с$)	1870 чел. *
Численность населения в возрасте от 6 до 15 лет в городских населенных пунктах Волоколамского городского округа (на 01.01.2019 г.) ($c_г$)	2415 чел. *
Численность населения в возрасте от 6 до 15 лет в сельских населенных пунктах Волоколамского городского округа (на 01.01.2019 г.) ($c_с$)	1514 чел. *
Численность населения в возрасте от 15 до 17 лет в городских населенных пунктах Волоколамского городского округа (на 01.01.2019 г.) ($d_г$)	656 чел. *
Численность населения в возрасте от 15 до 17 лет в сельских населенных пунктах Волоколамского городского округа (на 01.01.2019 г.) ($d_с$)	403 чел. *
Численность населения в возрасте от 5 до 18 лет в городских населенных пунктах Волоколамского городского округа (на 01.01.2019 г.) ($e_г$)	3571 чел. *
Численность населения в возрасте от 5 до 18 лет в сельских населенных пунктах Волоколамского городского округа (на 01.01.2019 г.) ($e_с$)	2239 чел. *
Численность населения в возрасте от 7 до 15 лет в Волоколамском городском округе (на 01.01.2019 г.) (f)	3383 чел. *
Численность населения в возрасте от 0 до 17 лет в Волоколамском городском округе (на 01.01.2019 г.) (g)	7893 чел. *
* Источник исходных данных – База данных показателей муниципальных образований [36]	

Результаты расчета предельных значений расчетных показателей минимально допустимого уровня обеспеченности объектами образования местного значения представлены в Таблица 28.

Таблица 24

Наименование объекта	Уровень обеспеченности, мест на 1000 чел. (Н)	Примечание
Дошкольные образовательные организации	городские населенные пункты: $H_{1г} = b_г \times k_1 \times 1000 / a_г = 2475 \times 0{,}85 \times 1000 / 21957 = 96$; сельские населенные пункты: $H_{1с} = b_с \times k_1 \times 1000 / a_с = 1870 \times 0{,}85 \times 1000 / 18338 = 87$	H_1 – уровень обеспеченности дошкольными образовательными организациями, мест на 1000 чел.; k_1 – уровень обеспеченности детей дошкольными образовательными организациями (85 % по приложению Д СП 42.13330.2016 [23])
Общеобразовательные организации	городские населенные пункты: $H_{2г} = c_г \times k_2 \times 1000 / a_г = 2415 \times 1 \times 1000 / 21957 = 110$; $H_{3г} = d_г \times k_3 \times 1000 / a_г = 656 \times 0{,}5 \times 1000 / 21957 = 15$; $H_{4г} = H_{2г} + H_{3г} = 110 + 15 = 125$; сельские населенные пункты: $H_{2с} = c_с \times k_2 \times 1000 / a_с = 1514 \times 1 \times 1000 / 18338 = 83$; $H_{3с} = d_с \times k_3 \times 1000 / a_с = 403 \times 0{,}5 \times 1000 / 18338 = 11$; $H_{4с} = H_{2с} + H_{3с} = 83 + 11 = 94$	H_2 – уровень обеспеченности общеобразовательными организациями, 1-9 класс, мест на 1000 чел.; H_3 – уровень обеспеченности общеобразовательными организациями, 10-11 класс, мест на 1000 чел.; H_4 – уровень обеспеченности общеобразовательными организациями, 1-11 класс, мест на 1000 чел.; k_2 – уровень охвата детей неполным средним образованием (100 % от количества детей в возрасте от 6 до 15 лет (1-9 классы) по п. 5.18. Нормативов градостроительного проектирования Московской области [16]); k_3 – уровень охвата детей средним образованием (50 % от количества детей в возрасте от 15 до 17 лет (10-11 классы) при обучении в одну смену по п. 5.18. Нормативов градостроительного проектирования Московской области [16])
Организации дополнительного образования	городские населенные пункты: $H_{5г} = e_г \times k_4 \times 1000 / a = 3571 \times 0{,}832 \times 1000 / 21957 = 135$; сельские населенные пункты: $H_{5с} = e_с \times k_4 \times 1000 / a = 2239 \times 0{,}832 \times 1000 / 18338 = 102$	H_5 – уровень обеспеченности местами в организациях дополнительного образования, мест на 1000 чел.; k_4 – норматив обеспеченности местами в организациях дополнительного образования (83,2 % от числа детей в возрасте от 5 до 18 лет в соответствии с муниципальной программой Волоколамского городского округа «Образование» [21])
Детские центры	$H_6 = f \times k_5 / n_1 \times 1000 / a = 3383 \times 0{,}615 / 6 \times 1000 / 40295 = 9$	H_6 – уровень обеспеченности местами в детских центрах, мест на 1000 чел.; k_5 – уровень охвата оздоровлением и отдыхом детей (61,5 % от числа детей в возрасте от 7 до 15 лет в соответствии с муниципальной программой Волоколамского городского округа «Социальная защита населения» на 2020-2024 годы» [22]); n_1 – количество смен в год в детском центре (6 смен в год в соответствии с СанПиН 2.4.4.3155-13 [33])
Центр психолого-педагогической, медицинской и социальной помощи	$H_7 = g / n_2 = 7893 / 5000 = 2$ объекта	H_7 – уровень обеспеченности центрами психолого-педагогической, медицинской и социальной помощи; n_2 – нормативный уровень обеспеченности центрами психолого-педагогической, медицинской и социальной помощи (1 объект на 5000 детей в соответствии с письмом Минобрнауки России от 04.05.2016 № АК-950/02 [9])
Психолого-медико-педагогическая комиссия	$H_8 = g / n_3 = 7893 / 10000 = 1$ объект	H_8 – уровень обеспеченности психолого-медико-педагогическими комиссиями, объектов; n_3 – нормативный уровень обеспеченности психолого-медико-педагогическими комиссиями (1 объект на 10000 детей, но не менее 1 объекта в субъекте РФ в соответствии с письмом Минобрнауки России от 04.05.2016 № АК-950/02 [9])

Предельные значения расчетных показателей максимально допустимого уровня территориальной доступности объектов образования местного значения установлены по законодательным и иным нормативно-правовым актам, представленным в Таблица 29.

Продолжение на 24-й стр.

Продолжение. Начало на 23-й стр.

Таблица 29

Наименование объекта	Законодательные и иные нормативно-правовые акты, на основании которых установлены предельные значения расчетных показателей максимально допустимого уровня территориальной доступности
Дошкольные образовательные организации	Пункт 10.4 СП 42.13330.2016 [23]
Общеобразовательные организации	Пункт 10.5 СП 42.13330.2016 [23]; пункты 6.3.-6.8. Нормативов градостроительного проектирования Московской области [16]
Организации дополнительного образования	Приложение Д СП 42.13330.2016 [23]
Центр психолого-педагогической, медицинской и социальной помощи	Письмо Минобрнауки России от 04.05.2016 № АК-950/02 [9]
Психолого-медико-педагогическая комиссия	

2.2.2 Объекты физической культуры и массового спорта местного значения

Предельные значения расчетных показателей минимально допустимого уровня обеспеченности и максимально допустимого уровня территориальной доступности объектов физической культуры и массового спорта местного значения установлены по законодательным и иным нормативно-правовым актам, представленным в Таблица 30.

Таблица 25

Наименование объекта	Законодательные и иные нормативно-правовые акты, на основании которых установлены предельные значения расчетных показателей	
	Минимально допустимого уровня обеспеченности	Максимально допустимого уровня территориальной доступности
Единовременная пропускная способность объектов спорта	Пункт 5.18. Нормативов градостроительного проектирования Московской области [16]	-
Плоскостные спортивные сооружения		Пункт 6.9. Нормативов градостроительного проектирования Московской области [16]; пункт 10.3 СП 42.13330.2016 [23]
Спортивные залы		
Помещения для физкультурно-оздоровительных занятий	Приложение Д СП 42.13330.2016 [23]	Пункты 10.3-10.4 СП 42.13330.2016 [23]
Плавательные бассейны	Пункт 5.18. Нормативов градостроительного проектирования Московской области [16]	Пункт 6.9. Нормативов градостроительного проектирования Московской области [16]; пункт 10.3 СП 42.13330.2016 [23]

2.2.3 Объекты культуры и искусства местного значения

Исходные данные для расчета предельных значений расчетных показателей минимально допустимого уровня обеспеченности объектами культуры и искусства местного значения представлены в Таблица 31.

Таблица 26

Наименование показателя исходных данных	Значение показателя исходных данных	Источник исходных данных
Численность всего населения Волоколамского городского округа (на 01.01.2019 г.) (Н)	40295 чел.	База данных показателей муниципальных образований [36]
Численность сельского населения Волоколамского городского округа (на 01.01.2019 г.) (НС)	18338 чел.	
Численность детей в возрасте от 0 до 14 лет в Волоколамском городском округе (на 01.01.2019 г.) (НД)	6834 чел.	

Результаты расчета предельных значений расчетных показателей минимально допустимого уровня обеспеченности объектами культуры и искусства местного значения представлены в Таблица 32.

Расчеты проведены согласно Распоряжению Министерства культуры Российской Федерации от 02.08.2017 г. № Р-965 [7].

Таблица 27

Наименование объекта	Уровень обеспеченности, объектов	Примечание
Библиотеки	$БС_О = (НС / Н_{НС}) + ((Н – НС) / Н_{НГ}) = (18338 / 1000) + ((40295 – 18338) / 20000 = 19.$ $БС_Д = НД / Н_{НД} = 6834 / 10000 = 1.$ Точка доступа к полнотекстовым информационным ресурсам – 2	$БС_О$ – уровень обеспеченности общедоступными библиотеками, объектов; $БС_Д$ – уровень обеспеченности детскими библиотеками; $Н_{НС}$ – норматив численности жителей на 1 общедоступную библиотеку для сельских населенных пунктов, входящих в состав городского округа (1 объект на 1000 чел.); $Н_{НГ}$ – норматив численности жителей на 1 общедоступную библиотеку для городского округа (1 объект на 20000 чел.); $Н_{НД}$ – норматив численности жителей на 1 детскую библиотеку (1 объект на 10000 детей в возрасте от 0 до 14 лет); норматив обеспеченности точками доступа к полнотекстовым информационным ресурсам – 2 объекта на городской округ, независимо от количества населения
Музеи	краеведческий музей – 1; тематический музей – 1	норматив обеспеченности краеведческими музеями – 1 объект на городской округ независимо от количества населения; норматив обеспеченности тематическими музеями – 1 объект на городской округ независимо от количества населения
Концертные организации	концертный зал – 1; концертный творческий коллектив – 1	норматив обеспеченности концертными залами – 1 объект на городской округ независимо от количества населения; норматив обеспеченности концертными творческими коллективами – 1 объект на городской округ независимо от количества населения
Дом культуры	$КС = (НС / Н_{НС}) + ((Н – НС) / Н_{НГ}) = (18338 / 5000) + ((40295 – 18338) / 20000) = 5.$ 45 посадочных мест на 1000 чел.	КС – уровень обеспеченности Домами культуры; $Н_{НС}$ – норматив численности жителей на 1 Дом культуры для сельских населенных пунктов, входящих в состав городского округа (1 объект на 5000 чел.); $Н_{НГ}$ – норматив численности жителей на 1 Дом культуры для городского округа (1 объект на 20000 чел.) для городских округов с численностью населения до 100 тыс. чел. норматив обеспеченности посадочными местами – 45 посадочных мест на 1000 чел. в городском округе с численностью населения 30000-49999 чел.
Парк культуры и отдыха	$П = Н / П_Н = 40295 / 30000 = 1$	П – уровень обеспеченности парками культуры и отдыха; $П_Н$ – норматив численности жителей на 1 парк культуры и отдыха в городском округе (1 объект на 30 тыс. чел.)
Кинозал	$К = Н / К_Н = 40295 / 20000 = 2$	К – уровень обеспеченности кинозалами; $К_Н$ – норматив численности жителей на 1 кинозал в городском округе (1 объект на 20 тыс. чел.)

Предельные значения расчетных показателей максимально допустимого уровня территориальной доступности объектов культуры и искусства местного значения установлены по Распоряжению Министерства культуры Российской Федерации 02.08.2017 г. № Р-965 [7].

2.2.4 Объекты местного значения в области рекреации

Предельные значения расчетных показателей минимально допустимого уровня обеспеченности и максимально допустимого уровня территориальной доступности объектов местного значения в области рекреации установлены по законодательным и иным нормативно-правовым актам, представленным в Таблица 33.

Таблица 28

Наименование объекта	Законодательные и иные нормативно-правовые акты, на основании которых установлены предельные значения расчетных показателей	
	Минимально допустимого уровня обеспеченности	Максимально допустимого уровня территориальной доступности
Озелененные территории	Пункт 5.17. Нормативов градостроительного проектирования Московской области [16]	Не нормируется
Озелененные территории общего пользования (парки, сады, скверы, бульвары, набережные)	Пункты 5.5., 5.16. Нормативов градостроительного проектирования Московской области [16]	Пункт 6.9. Нормативов градостроительного проектирования Московской области [16]
Озелененные территории парков и садов	Пункт 9.13 СП 42.13330.2016 [23]	
Озелененные территории микрорайона (квартала) многоквартирной застройки жилой зоны	Пункт 7.4 СП 42.13330.2016 [23]	Не нормируется
Озелененные территории дворовых площадок	Пункт 7.5 СП 42.13330.2016 [23]	
Питомники древесных и кустарниковых растений	Пункт 9.17 СП 42.13330.2016 [23]	
Цветочно-оранжерейные хозяйства		
Зоны массового кратковременного отдыха	Пункт 9.21 СП 42.13330.2016 [23]	Пункт 9.20 СП 42.13330.2016 [23]
Пляжи	Пункт 9.27 СП 42.13330.2016 [23]	

2.2.5 Автомобильные дороги местного значения

Исходные данные для расчета предельных значений расчетных показателей минимально допустимого уровня обеспеченности автомобильными дорогами местного значения представлены в Таблица 34.

Таблица 29

Наименование показателя исходных данных	Значение показателя исходных данных	Источник исходных данных
Протяженность автодорог общего пользования местного значения, находящихся в собственности Волоколамского городского округа на конец 2019 г. (а)	591,2 км	База данных показателей муниципальных образований Федеральной службы государственной статистики [36]
Общая площадь земель Волоколамского городского округа в 2019 году (b)	168351 га (1683,51 км^2)	

Результаты расчета предельных значений расчетных показателей минимально допустимого уровня обеспеченности автомобильными дорогами местного значения представлены в Таблица 35.

Таблица 30

Наименование объекта	Расчетный показатель минимально допустимого уровня обеспеченности (Н)	Примечание
Автомобильные дороги общего пользования местного значения (плотность автомобильных дорог в границах городского округа)	Уровень текущей обеспеченности: $Н = a / b = 591,2 / 1683,51 = 0,35$ км/км^2	Минимальное значение расчетного показателя принимается равным уровню текущей обеспеченности (0,35 км/км^2)
Искусственные сооружения на автомобильных дорогах общего пользования местного значения	В соответствии с требованиями СП 35.13330.2011 [24], СП 122.13330.2012 [25]	

Предельные значения расчетных показателей максимально допустимого уровня территориальной доступности автомобильных дорог местного значения установлены по законодательным и иным нормативно-правовым актам, представленным в Таблица 36.

Таблица 31

Наименование объекта	Законодательные и иные нормативно-правовые акты, на основании которых установлены предельные значения расчетных показателей максимально допустимого уровня территориальной доступности
Автомобильные дороги общего пользования местного значения (плотность автомобильных дорог в границах городского округа)	Не нормируется
Искусственные сооружения на автомобильных дорогах общего пользования местного значения	В соответствии с требованиями СП 35.13330.2011 [24], СП 122.13330.2012 [25]

2.2.6 Объекты накопления, транспортирования и захоронения твердых коммунальных отходов

Исходные данные для расчета предельных значений расчетных показателей минимально допустимого уровня обеспеченности объектами накопления, транспортирования и захоронения твердых коммунальных отходов представлены в Таблица 37.

Таблица 32

Наименование показателя исходных данных	Значение показателя исходных данных	Источник исходных данных
Среднегодовая численность населения Волоколамского городского округа (2017 г.) (а)	42212 чел.	База данных показателей муниципальных образований [36]
Объем вывезенных за год твердых коммунальных отходов (2017 г.) ($П_{год}$)	235400 м^3	

Результаты расчета предельных значений расчетных показателей минимально допустимого уровня обеспеченности объектами накопления, транспортирования и захоронения твердых коммунальных отходов представлены в Таблица 38.

Таблица 33

Наименование объекта	Уровень обеспеченности (Н)	Примечание
Контейнеры для накопления (в том числе раздельного) твердых коммунальных отходов	$Б_{конт} = П_{год} \times Н \times К_1 / (365 \times V) \times К_2 = 235400 \times 1 \times 1,25 / (365 \times 1,1) \times 1,05 = 770$ контейнеров; $Б_{конт}$ на 1000 чел. $= Б_{конт} \times 1000 / а = 770 \times 1000 / 42212 = 18$ контейнеров на 1000 чел.	$Б_{конт}$ – количество необходимых в муниципальном образовании контейнеров для накопления твердых коммунальных отходов; Н – периодичность удаления отходов (ежедневно, Н=1); $К_1$ – коэффициент суточной неравномерности твердых бытовых отходов (1,25); V – вместимость контейнера, 1,1 м^3; $К_2$ – коэффициент учитывающий число контейнеров, находящихся в ремонте и резерве (1,05)
Урны	В соответствии с СанПиН 2.1.7.3550-19 [34]	
Пункт приема вторичного сырья	1 объект на микрорайон	Приложение Д СП 42.13330.2016 [23]
Объекты захоронения твердых коммунальных отходов	Согласно Территориальной схеме обращения с отходами, в том числе твердыми коммунальными отходами, Московской области [17]	-

Предельные значения расчетных показателей максимально допустимого уровня территориальной доступности объектов накопления, транспортирования и захоронения твердых коммунальных отходов установлены по законодательным и иным нормативно-правовым актам, представленным в Таблица 39.

Таблица 39

Наименование объекта	Законодательные и иные нормативно-правовые акты, на основании которых установлены предельные значения расчетных показателей максимально допустимого уровня территориальной доступности
Контейнеры для накопления (в том числе раздельного) твердых коммунальных отходов	Пункт 2.2.3. СанПиН 2.1.7.3550-19 [34]
Урны	Не нормируется
Пункт приема вторичного сырья	
Объекты захоронения твердых коммунальных отходов	

2.2.7 Объекты электро-, тепло-, газо- и водоснабжения населения, водоотведения

Раздел составлен на основании пунктов 8.1.-8.4. Нормативов градостроительного проектирования Московской области [16].

2.2.8 Объекты, необходимые для организации снабжения населения топливом

Предельные значения расчетных показателей минимально допустимого уровня обеспеченности и максимально допустимого уровня территориальной доступности объектов, необходимых для организации снабжения населения топливом, установлены по законодательным и иным нормативно-правовым актам, представленным в Таблица 40.

Таблица 34

Наименование объекта	Законодательные и иные нормативно-правовые акты, на основании которых установлены предельные значения расчетных показателей	
	Минимально допустимого уровня обеспеченности	Максимально допустимого уровня территориальной доступности
Склады хранения твердого топлива	Приложение Г СП 42.13330.2016 [23]	Не нормируется

2.2.9 Объекты, необходимые для организации ритуальных услуг, места захоронения

Предельные значения расчетных показателей минимально допустимого уровня обеспеченности и максимально допустимого уровня территориальной доступности объектов, необходимых для организации ритуальных услуг, мест захоронения установлены по законодательным и иным нормативно-правовым актам, представленным в Таблица 41.

Таблица 35

Наименование объекта	Законодательные и иные нормативно-правовые акты, на основании которых установлены предельные значения расчетных показателей	
	Минимально допустимого уровня обеспеченности	Максимально допустимого уровня территориальной доступности
Кладбище традиционного захоронения	Пункт 5.18. Нормативов градостроительного проектирования Московской области [16]; статья 16 Федеральный закон от 12.01.1996 № 8-ФЗ [3]	Не нормируется
Кладбище урновых захоронений	Пункт 5.18. Нормативов градостроительного проектирования Московской области [16]	

2.2.10 Объекты общественного питания, торговли и бытового обслуживания

Предельные значения расчетных показателей минимально допустимого уровня обеспеченности и максимально допустимого уровня территориальной доступности объектов общественного питания, торговли и бытового обслуживания установлены по законодательным и иным нормативно-правовым актам, представленным в Таблица 42.

Таблица 36

Наименование объекта	Законодательные и иные нормативно-правовые акты, на основании которых установлены предельные значения расчетных показателей	
	Минимально допустимого уровня обеспеченности	Максимально допустимого уровня территориальной доступности
Стационарные торговые объекты	Постановление Правительства Московской области от 28.03.2017 г. № 221/10 [20]	Пункт 6.1., 6.9. Нормативов градостроительного проектирования Московской области [16]
Нестационарные торговые объекты (торговые павильоны и киоски)		Пункт 10.4 СП 42.13330.2016 [23]
Розничные рынки продовольственных товаров		Не нормируется
Предприятия общественного питания (общедоступные столовые, закусочные, рестораны, кафе, бары)	Пункт 5.18. Нормативов градостроительного проектирования Московской области [16]	Пункт 6.9. Нормативов градостроительного проектирования Московской области [16]; пункт 10.3 СП 42.13330.2016 [23]
Предприятия бытового обслуживания населения		

2.2.11 Объекты транспортного обслуживания и транспортных услуг

Предельные значения расчетных показателей минимально допустимого уровня обеспеченности и максимально допустимого уровня территориальной доступности объектов транспортного обслуживания и транспортных услуг установлены по законодательным и иным нормативно-правовым актам, представленным в Таблица 43.

Таблица 37

Наименование объекта	Законодательные и иные нормативно-правовые акты, на основании которых установлены предельные значения расчетных показателей	
	Минимально допустимого уровня обеспеченности	Максимально допустимого уровня территориальной доступности
Сеть общественного пассажирского транспорта	Пункт 11.23 СП 42.13330.2016 [23]	Пункт 11.2 СП 42.13330.2016 [23]
Остановки общественного пассажирского транспорта	Пункт 11.25 СП 42.13330.2016 [23]	Пункты 5.23.1., 6.9. и 6.10. Нормативов градостроительного проектирования Московской области [16]; пункт 3.1.1. Распоряжения Министерства транспорта РФ от 31.01.2017 № НА-19-р [8]
Объекты по техническому обслуживанию автомобилей	Пункт 11.40 СП 42.13330.2016 [23]	

Продолжение на 25-й стр.

Продолжение. Начало на 24-й стр.

Автозаправочные станции	Пункт 11.41 СП 42.13330.2016 [23]; пункт 5.21. Нормативов градостроительного проектирования Московской области [16]	Не нормируется
Велодорожки	Пункт 5.20. Нормативов градостроительного проектирования Московской области [16]	
Места для хранения (стоянки) велосипедов		

2.2.12 Объекты для хранения транспортных средств

Исходные данные для расчета предельных значений расчетных показателей минимально допустимого уровня обеспеченности объектами для хранения транспортных средств представлены в Таблица 44.

Таблица 38

Наименование показателя исходных данных	Значение показателя исходных данных	Источник исходных данных
Уровень автомобилизации в Волоколамском городском округе (а)	420 автомобилей на 1000 чел.	Пункт 5.10. Нормативов градостроительного проектирования Московской области [16]

Результаты расчета предельных значений расчетных показателей минимально допустимого уровня обеспеченности объектами для хранения транспортных средств представлены в Таблица 45.

Таблица 39

Наименование объекта	Уровень обеспеченности (Н)	Примечание
Территория для хранения индивидуального автомобильного транспорта в зонах застройки индивидуальными жилыми и блокированными жилыми домами	Располагается в границах земельного участка жилых домов	Пункт 5.6. Нормативов градостроительного проектирования Московской области [16]
Места для хранения индивидуального автомобильного транспорта жителей	в границах квартала: $Н_1 = a \times k_1 = 420 \times 0,4 =$ 168 парковочных мест на 1000 чел.; в границах жилого района на селитебных территориях и на прилегающих производственных территориях: $Н_2 = a \times k_2 = 420 \times 0,9 =$ 378 парковочных мест на 1000 чел.; в границах населенного пункта: $Н_3 = a \times k_3 = 420 \times 1 =$ 420 парковочных мест на 1000 чел.	k_1, k_2, k_3 – обеспеченность жителей многоквартирных домов местами для постоянного хранения индивидуального автомобильного транспорта в процентах от расчетного количества необходимого количества парковочных мест: - в границах квартала $k_1 = 40$ %; - в границах жилого района на селитебных территориях и на прилегающих производственных территориях $k_2 = 90$ %; - в границах населенного пункта $k_3 = 100$ %, согласно пункту 5.12. Нормативов градостроительного проектирования Московской области [16]
Открытые стоянки для временного хранения легковых автомобилей в границах жилого района	$Н_4 = Н_2 \times k_4 = 420 \times 0,25 =$ 105 парковочных мест на 1000 чел.	k_4 – обеспеченность жителей открытыми стоянками для временного хранения легковых автомобилей в процентах от расчетного количества
		необходимого количества парковочных мест в границах жилого района $k_4 = 25$ %, согласно пункту 5.12. Нормативов градостроительного проектирования Московской области [16]
Приобъектные стоянки легковых автомобилей	В соответствии с приложением Ж СП 42.13330.2016 [23] и пунктами 5.13., 5.19., 5.23.1. Нормативов градостроительного проектирования Московской области [16]	

Предельные значения расчетных показателей максимально допустимого уровня территориальной доступности объектов для хранения транспортных средств установлены по законодательным и иным нормативно-правовым актам, представленным в Таблица 46.

Таблица 40

Наименование объекта	Законодательные и иные нормативно-правовые акты, на основании которых установлены предельные значения расчетных показателей максимально допустимого уровня территориальной доступности
Территория для хранения индивидуального автомобильного транспорта в зонах застройки индивидуальными жилыми и блокированными жилыми домами	Пункт 5.6. Нормативов градостроительного проектирования Московской области [16]
Места для хранения индивидуального автомобильного транспорта жителей	Пункт 5.12. Нормативов градостроительного проектирования Московской области [16]
Открытые стоянки для временного хранения легковых автомобилей в границах жилого района	
Приобъектные стоянки легковых автомобилей	Пункт 11.36 СП 42.13330.2016 [23]

2.2.13 Объекты жилищного строительства

Предельные значения расчетных показателей минимально допустимого уровня обеспеченности и максимально допустимого уровня территориальной доступности объектов жилищного строительства установлены по законодательным и иным нормативно-правовым актам, представленным в Таблица 47.

Таблица 41

Наименование объекта	Законодательные и иные нормативно-правовые акты, на основании которых установлены предельные значения расчетных показателей	
	Минимально допустимого уровня обеспеченности	Максимально допустимого уровня территориальной доступности
Предельно допустимая этажность жилых и нежилых зданий	Пункты 1.10., 1.11. Нормативов градостроительного проектирования Московской области [16]	Не нормируется
Площадки общего пользования различного назначения в микрорайонах (кварталах) жилых зон	Пункт 7.5 СП 42.13330.2016 [23]	Пункт 7.5 СП 42.13330.2016 [23]

Расчетные показатели интенсивности использования жилых территорий населенных пунктов Волоколамского городского округа и плотности населения на жилых территориях при различных показателях жилищной обеспеченности и при различных типах застройки приняты в соответствии с пунктом 1.15. Нормативов градостроительного проектирования Московской области [16].

2.2.14 Объекты обеспечения населения услугами связи

Предельные значения расчетных показателей минимально допустимого уровня обеспеченности и максимально допустимого уровня территориальной доступности объектов обеспечения населения услугами связи установлены по законодательным и иным нормативно-правовым актам, представленным в Таблица 48.

Таблица 42

Наименование объекта	Законодательные и иные нормативно-правовые акты, на основании которых установлены предельные значения расчетных показателей	
	Минимально допустимого уровня обеспеченности	Максимально допустимого уровня территориальной доступности
Отделение почтовой связи	Приказ Минсвязи СССР от 27.04.1981 г. № 178 [11]	Пункт 10.4 СП 42.13330.2016 [23]; пункт 6.2.3 СП 30-102-99 [30]
Телефонная сеть общего пользования	Раздел 5.1, 5.3-5.5, 5.13 СП 134.13330.2012 [31]	Не нормируется
Сеть радиовещания и радиотрансляции		
Сеть приема телевизионных программ		
Сеть доступа к сети Интернет		
Система оповещения РСЧС		
Система видеонаблюдения	Пункт 1.20. Нормативов градостроительного проектирования Московской области [16]	
Средства коллективного доступа для оказания услуг телефонной связи с обеспечением бесплатного доступа к экстренным оперативным службам	Статья 57 Федеральный закон от 07.07.2003 № 126-ФЗ [4]	Статья 57 Федеральный закон от 07.07.2003 № 126-ФЗ [4]

2.2.15 Объекты архивных фондов

Предельные значения расчетных показателей минимально допустимого уровня обеспеченности объектами архивных фондов установлены исходя из необходимости решения вопросов местного значения по формированию и содержанию муниципального архива.

Предельные значения расчетных показателей максимально допустимого уровня территориальной доступности объектов архивных фондов не нормируются.

2.2.16 Объекты, необходимые для организации охраны общественного порядка

Предельные значения расчетных показателей минимально допустимого уровня обеспеченности и максимально допустимого уровня территориальной доступности объектов, необходимых для организации охраны общественного порядка, установлены по законодательным и иным нормативно-правовым актам, представленным в Таблица 49.

Таблица 49

Наименование объекта	Законодательные и иные нормативно-правовые акты, на основании которых установлены предельные значения расчетных показателей	
	Минимально допустимого уровня обеспеченности	Максимально допустимого уровня территориальной доступности
Участковый пункт полиции	Пункт 5.24. Нормативов градостроительного проектирования Московской области [16]	Приказ МВД РФ от 31.12.2012 г. № 1166 «Вопросы организации деятельности участковых уполномоченных полиции»

2.2.17 Объекты религиозного назначения

Предельные значения расчетных показателей минимально допустимого уровня обеспеченности и максимально допустимого уровня территориальной доступности объектов религиозного назначения установлены по законодательным и иным нормативно-правовым актам, представленным в Таблица 50.

Таблица 50

Наименование объекта	Законодательные и иные нормативно-правовые акты, на основании которых установлены предельные значения расчетных показателей	
	Минимально допустимого уровня обеспеченности	Максимально допустимого уровня территориальной доступности
Объекты религиозного назначения	Пункт 5.23.2. Нормативов градостроительного проектирования Московской области [16]	Пункты 6.1., 6.9. Нормативов градостроительного проектирования Московской области [16]

2.2.18 Расчетные показатели потребности в территориях различного назначения

Расчетные показатели потребности в территориях различного назначения приведены согласно пункту 5.5. Нормативов градостроительного проектирования Московской области [16].

2.2.19 Объекты в иных областях, связанных с решением вопросов местного значения

Предельные значения расчетных показателей минимально допустимого уровня обеспеченности и максимально допустимого уровня территориальной доступности объектов в иных областях, связанных с решением вопросов местного значения установлены по законодательным и иным нормативно-правовым актам, представленным в Таблица 51.

Таблица 43

Наименование объекта	Законодательные и иные нормативно-правовые акты, на основании которых установлены предельные значения расчетных показателей	
	Минимально допустимого уровня обеспеченности	Максимально допустимого уровня территориальной доступности
Общественные уборные	Приложение Д СП 42.13330.2016 [23]; СанПиН 2.1.7.3550-19 [34]	Пункт 1 СанПиН 983-72 [35]

2.3 Перечень используемых сокращений

В местных нормативах градостроительного проектирования Волоколамского городского округа применяются следующие сокращения, представленные в Таблица 52 и Таблица 53.

Таблица 44

Сокращения слов и словосочетаний	
Сокращение	Слово/словосочетание
г.	год
гг.	годы
др.	другие
п.	пункт
пп.	подпункт
ст.	статья
ст.ст.	статьи
ч.	часть

Таблица 45

Сокращения единиц измерений	
Обозначение	Наименование единицы измерения
га	гектар
км	километр
км/км^2	километр на квадратный километр
км/ч	километр в час
м	метр
мин	минута
мм	миллиметр
м^2	квадратный метр
м^2/чел.	квадратный метр на человека
м^3	кубический метр
тыс.	тысяча
ч	час
ч/год	часов в год
чел.	человек
чел./га	человек на гектар
шт.	штука

2.4 Термины и определения

Термины и определения, используемые в настоящих местных нормативах градостроительного проектирования, соответствуют терминам и определениям, используемым в Градостроительном кодексе Российской Федерации, Федеральном законе от 06.10.2003 № 131-ФЗ «Об общих принципах организации местного самоуправления Российской Федерации», СП 42.13330.2016 «СНиП 2.07.01-89* Градостроительство. Планировка и застройка городских и сельских поселений», а также в прочих действующих законодательных и иных нормативно правовых актах.

2.5 Перечень нормативных правовых актов и иных документов, использованных при подготовке местных нормативов градостроительного проектирования

1 «Градостроительный кодекс Российской Федерации» от 29.12.2004 № 190-ФЗ (ред. от 23.04.2018)

2 Федеральный закон от 22.07.2008 N 123-ФЗ «Технический регламент о требованиях пожарной безопасности»

3 Федеральный закон от 12.01.1996 № 8-ФЗ «О погребении и похоронном деле»

4 Федеральный закон от 07.07.2003 № 126-ФЗ «О связи»

5 Федеральный закон от 06.10.2003 № 131-ФЗ «Об общих принципах организации местного самоуправления Российской Федерации»

6 Приказ Минздрава России от 27.02.2016 № 132н «О Требованиях к размещению медицинских организаций государственной системы здравоохранения и муниципальной системы здравоохранения исходя из потребностей населения»

7 Распоряжение Министерство культуры Российской Федерации от 02.08.2017 года № Р-965 «О введении в действие методических рекомендаций субъектам Российской Федерации и органам местного самоуправления по развитию сети организаций культуры и обеспеченности населения услугами организаций культуры»

8 Распоряжение Министерства транспорта РФ от 31.01.2017 № НА-19-р «Об утверждении социального стандарта транспортного обслуживания населения при осуществлении перевозок пассажиров и багажа автомобильным транспортом и городским наземным электрическим транспортом»

9 Письмо Минобрнауки России от 04.05.2016 № АК-950/02 (ред. от 08.08.2016) «О методических рекомендациях» (вместе с «Методическими рекомендациями по развитию сети образовательных организаций и обеспеченности населения услугами таких организаций, включающие требования по размещению организаций сферы образования, в том числе в сельской местности, исходя из норм действующего законодательства Российской Федерации, с учетом возрастного состава и плотности населения, транспортной инфраструктуры и других факторов, влияющих на доступность и обеспеченность населения услугами сферы образования», утв. Минобрнауки России 04.05.2016 № АК-15/02вн)

10 Методические рекомендации МЧС органам местного самоуправления по реализации Федерального закона от 6 октября 2003 г. № 131-ФЗ «Об общих принципах местного самоуправления в Российской Федерации» в области гражданской обороны, защиты населения и территорий от чрезвычайных ситуаций, обеспечения пожарной безопасности и безопасности людей на водных объектах

11 Приказ Минсвязи СССР от 27.04.1981 г. № 178 «О введении нормативов развития и размещения в городах и сельской местности сети отделений и пунктов почтовой связи системы Министерства связи СССР»

12 Закон Московской области от 28.12.2006 г. № 257/2006-ОЗ «О порядке предоставления жилых помещений специализированного жилищного фонда Московской области» (с изм. на 27.12.2017 г.)

13 Закон Московской области от 5 декабря 2014 года № 164/2014-ОЗ «О видах объектов областного значения, подлежащих отображению на схемах территориального планирования Московской области, видах объектов местного значения муниципального района, поселения, городского округа, подлежащих отображению на схеме территориального планирования муниципального района, генеральном плане поселения, генеральном плане городского округа Московской области»

14 Закон Московской области от 24.07.2014 № 106/2014-ОЗ «О перераспределении полномочий между органами местного самоуправления муниципальных образований Московской области и органами государственной власти Московской области»

15 Закон Московской области от 24.07.2014 № 107/2014-ОЗ «О наделении органов местного самоуправления муниципальных образований Московской области отдельными государственными полномочиями Московской области»

16 Постановление Правительства Московской области от 17.08.2015 № 713/30 «Об утверждении нормативов градостроительного проектирования Московской области» (с изм. на 01.08.2017 г.)

17 Постановление Правительства Московской области от 22 декабря 2016 года № 984/47 «Об утверждении территориальной схемы обращения с отходами, в том числе твердыми коммунальными отходами, Московской области» (с изменениями на 19 марта 2018 года)

18 Постановление Правительства Московской области от 09.11.2006 г. № 1047/43 «Об утверждении нормативов потребления природного газа населением при отсутствии приборов учета газа» (с изменениями на 07.11.2017 г.)

19 Постановление Правительства Московской области от 28.09.2007 г. № 732/21 «О правилах охраны жизни людей на водных объектах в Московской области»

20 Постановление Правительства Московской области от 28.03.2017 г. № 221/10 «О нормативах минимальной обеспеченности населения Московской области площадью торговых объектов»

21 Постановление главы Волоколамского муниципального района Московской области от 15.10.2019 г. № 533 «Об утверждении муниципальной программы Волоколамского городского округа «Образование»

22 Постановление главы Волоколамского муниципального района Московской области от 15.10.2019 г. № 532 «Об утверждении муниципальной программы Волоколамского городского округа «Социальная защита населения» на 2020-2024 годы»

23 СП 42.13330.2016 «Градостроительство. Планировка и застройка городских и сельских поселений. Актуализированная редакция СНиП 2.07.01-89*»

24 СП 35.13330.2011 «Мосты и трубы. Актуализированная редакция СНиП 2.05.03-84* (с Изменением № 1)»

25 СП 122.13330.2012 «Тоннели железнодорожные и автодорожные. Актуализированная редакция СНиП 32-04-97 (с Изменением № 1)»

26 СП 50.13330.2012 «Тепловая защита зданий. Актуализированная редакция СНиП 23-02-2003»

27 СП 30.13330.2016 «Внутренний водопровод и канализация зданий. Актуализированная редакция СНиП 2.04.01-85* (с Поправкой)»

28 СП 31-110-2003 «Проектирование и монтаж электроустановок жилых и общественных зданий»

29 СП 88.13330.2014 «Защитные сооружения гражданской обороны. Актуализированная редакция СНиП II-11-77* (с Изменением N 1)»

30 СП 30-102-99 «Планировка и застройка территорий малоэтажного жилищного строительства»

31 СП 134.13330.2012 «Системы электросвязи зданий и сооружений. Основные положения проектирования (с Изменением N 1)»

32 СП 59.13330.2016 «Доступность зданий и сооружений для маломобильных групп населения. Актуализированная редакция СНиП 35-01-2001»

33 СанПиН 2.4.4.3155-13 «Санитарно-эпидемиологические требования к устройству, содержанию и организации работы стационарных организаций отдыха и оздоровления детей» (с изменениями на 22 марта 2017 года)

34 СанПиН 2.1.7.3550-19 «Санитарно-эпидемиологические требования к содержанию территорий муниципальных образований»

35 СанПиН 983-72 «Санитарные правила устройства и содержания общественных уборных»

36 База данных показателей муниципальных образований (Московская область): [Электронный ресурс] // Федеральная служба государственной статистики. URL: http://www.gks.ru/dbscripts/munst/munst46/DBInet.cgi. (Дата обращения: 10.06.2020)

37 Демографический прогноз Московской области до 2035 года: [Электронный ресурс] // Управление Федеральной службы государственной статистики по г. Москве и Московской области. URL: https://mosstat.gks.ru/folder/64504. (Дата обращения: 10.06.2020)

38

3 ПРАВИЛА И ОБЛАСТЬ ПРИМЕНЕНИЯ РАСЧЕТНЫХ ПОКАЗАТЕЛЕЙ, СОДЕРЖАЩИХСЯ В ОСНОВНОЙ ЧАСТИ ПРОЕКТА МЕСТНЫХ НОРМАТИВОВ ГРАДОСТРОИТЕЛЬНОГО ПРОЕКТИРОВАНИЯ ВОЛОКОЛАМСКОГО ГОРОДСКОГО ОКРУГА МОСКОВСКОЙ ОБЛАСТИ

3.1. Действие расчетных показателей местных нормативов градостроительного проектирования (далее также – местных нормативов) распространяется на всю территорию Волоколамского городского округа Московской области, на правоотношения, возникшие после утверждения настоящих местных нормативов.

3.2. Область применения расчетных показателей, содержащихся в основной части местных нормативов распространяется на:

- подготовку, согласование, утверждение генерального плана Волоколамского городского округа, внесение изменений в него;

Продолжение на 26-й стр.

Продолжение. Начало на 25-й стр.

- подготовку, утверждение документации по планировке территории;
- определение условий аукционов на право заключения договоров аренды земельных участков для комплексного освоения в целях жилищного строительства;
- определение условий аукционов на право заключить договор о развитии застроенной территории;
- разработку и утверждение программ комплексного развития систем коммунальной, социальной и транспортной инфраструктур Волоколамского городского округа;
- подготовку градостроительного плана земельного участка;
- подготовку, утверждение правил землепользования и застройки городского округа и внесение изменений в них, в случае применения в градостроительных регламентах отсылочных норм на местные нормативы.

3.3. На территории Волоколамского городского округа местные нормативы являются обязательными в области применения, описанной в п. 3.2, для всех субъектов градостроительной деятельности.

Исключением являются расчетные показатели, содержащие указание на рекомендательное применение. Отклонения от установленных предельных значений таких показателей допускается при условии дополнительного обоснования причин и размера отклонений, в том числе в материалах по обоснованию генерального плана и (или) документации по планировке территории.

3.4. Расчетные показатели местных нормативов могут применяться для установления расчетных показателей минимально допустимого уровня обеспеченности территории объектами коммунальной, транспортной, социальной инфраструктур и расчетные показатели максимально допустимого уровня территориальной доступности указанных объектов для населения, используемых:

- в градостроительных регламентах, если в границах территориальной зоны предусматривается осуществление деятельности по комплексному и устойчивому развитию территории;
- в договорах о развитии застроенных территорий;
- в договорах о комплексном освоении территории;
- в договорах о комплексном освоении территории в целях строительства жилья экономического класса;
- в условиях аукционов на право заключить договор о комплексном развитии территории по инициативе органа местного самоуправления.

3.5. Расчетные показатели местных нормативов могут применяться:

- при подготовке градостроительного плана земельного участка;
- при подготовке планов и программ комплексного социально-экономического развития Волоколамского городского округа;
- для принятия решений органами местного самоуправления Волоколамского городского округа, должностными лицами, осуществляющими контроль за градостроительной деятельностью на территории Волоколамского городского округа;
- физическими и юридическими лицами, а также судебными органами, как основание для разрешения споров по вопросам градостроительного проектирования;
- при проведении общественных обсуждений, публичных слушаний по проектам генерального плана Волоколамского городского округа;
- при проведении общественных обсуждений, публичных слушаний по проектам правил землепользования и застройки Волоколамского городского округа;
- при определении границ земельного участка в целях установления границ населенного пункта, образуемого из лесного поселка, военного городка;
- при проведении общественных обсуждений, публичных слушаний по проектам планировки территорий и проектам межевания территорий, подготовленным в составе документации по планировке территорий;
- в других случаях, когда требуется учет и соблюдение расчетных показателей минимально допустимого уровня обеспеченности объектами местного значения населения Волоколамского городского округа и расчетных показателей максимально допустимого уровня территориальной доступности таких объектов для населения Волоколамского городского округа.

3.6. В случае утверждения в составе нормативов градостроительного проектирования Московской области минимальных (максимальных) расчетных показателей со значениями выше (ниже), чем у соответствующих минимальных (максимальных) расчетных показателей, содержащихся в местных нормативах, применяются нормативы градостроительного проектирования Московской области.

3.7. Применение местных нормативов при подготовке генерального плана Волоколамского городского округа (внесения в него изменений) и документации по планировке территорий не заменяет и не исключает применения требований технических регламентов, национальных стандартов, правил и требований, установленных органами государственного контроля (надзора).

3.8. В границах территории объектов культурного наследия (памятников истории и культуры) народов Российской Федерации местные нормативы не применяются. В границах зон охраны объектов культурного наследия (памятников истории и культуры) народов Российской Федерации местные нормативы применяются в части, не противоречащей законодательству об охране объектов культурного наследия.

3.9. При подготовке проекта планировки территории жилой застройки в границах одного или нескольких земельных участков, суммарная территория которых отличается от территории квартала (в том числе застроенной территории, в отношении которой принято решение о развитии), в материалах по обоснованию проекта планировки должно содержаться подтверждение соблюдения местных нормативов интенсивности использования территории и потребности в территориях и объектах местного значения применительно к прогнозируемому, в результате реализации проекта планировки, количеству жителей, а также применительно к изменяющемуся количеству жителей в существующих кварталах, и нормативов пешеходной и (или) транспортной доступности объектов местного значения в зависимости от их видов.

3.10. При осуществлении следующих видов деятельности по комплексному и устойчивому развитию территории: развитие застроенной территории, комплексное освоение территории, комплексное освоение территории в целях строительства стандартного жилья, комплексное развитие территории по инициативе органа местного самоуправления, подготавливаемые проект планировки застроенной территории, включая проект межевания застроенной территории; проект планировки территории и проект межевания территории; документация по планировке территории должны соответствовать местным нормативам.

3.11. При отмене и (или) изменении действующих нормативных документов Российской Федерации и Московской области, на которые дается ссылка в настоящих местных нормативах, следует руководствоваться нормами, вводимыми взамен отмененных.

3.12. Правила применения расчетных показателей на примерах решения демонстрационных задач приведены в Приложение 1 – Правила применения расчетных показателей на демонстрационных примерах.

Приложение 1 – Правила применения расчетных показателей на демонстрационных примерах

Пример 1

Дано: в городе Волоколамск, на территории жилого квартала площадью Sкв = 26000 $м^2$ размещены 5 многоквартирных жилых дома со следующими параметрами:

Индекс дома i = 1, 2, ... n	Площадь застройки дома $Sз_i$, $м^2$	Поэтажные площади второго и выше этажей	Этажность дома $Nэт_i$
1	750	500	3
2	500	500	3
3	1100	1100	5
4	900	900	7
5	1300	1000	5

Поэтажные площади на этажах каждого дома одинаковы и равны площади застройки, за исключением домов с индексами 1 и 5 с пристроенными нежилыми помещениями на первых этажах.

Требуется: определить значения коэффициента застройки квартала Кз кв и плотности застройки квартала Рз кв жилыми домами и установить их соответствие нормативным значениям.

Решение:

1) определяется суммарная площадь застройки всех домов в квартале $Sз_{сум}$ по формуле:

$$Sз_{сум} = \sum Sз_i;$$

$Sз_{сум}$ = 750 + 500 + 1100 + 900 + 1300 = 4550 $м^2$;

2) определяется суммарная поэтажная площадь всех домов в квартале $Sд_{сум}$ по формуле:

$$Sд_{сум} = Sз_{сум} + \sum Sз_i \times (Nэт_i - 1);$$

$Sд_{сум}$ = 4550 + 500 x 2 + 500 x 2 + 1100 x 4 + 900 x 6 + 1000 x 4 = 20350 $м^2$;

3) определяются коэффициент застройки Кз кв, плотность застройки Рз кв квартала жилыми домами и средняя этажность домов $Nэт_{ср}$ в квартале по формулам:

Кз кв = 100 % x ($Sз_{сум}$ / Sкв);

Рз кв = $Sд_{сум}$ / Sкв;

$Nэт_{ср}$ = $Sд_{сум}$ / $Sз_{сум}$;

Кз кв = 100 x 4550 / 26000 = 17,5 %;

Рз кв = 20350 / 26000 = 0,78 $м^2/м^2$, что эквивалентно 7800 $м^2$/га;

$Nэт_{ср}$ = 20350 / 4550 = 4,5

4) по Таблица 16 настоящих местных нормативов градостроительного проектирования применительно к городу Волоколамск, для полученной нецелочисленной средней этажности $Nэт_{ср}$ = 4,5 методом линейной интерполяции определяется максимальный коэффициент застройки квартала жилыми домами Кз $кв^{max}$ (4,5) по формуле:

Кз $кв^{max}$ (4,5) = Кз $кв^{max}$ (4) + (4,5 - 4) x (Кз $кв^{max}$ (5) - Кз $кв^{max}$ (4));

Кз $кв^{max}$ (4,5) = 26,2 + 0,5 x (23,0 - 26,2) = 24,6 %

и соответствующая плотность застройки квартала Кз $кв^{max}$ (4,5) по формуле:

Рз $кв^{max}$ (4,5) = (Кз $кв^{max}$ x $Nэт_{ср}$) / 100%;

Рз $кв^{max}$ (4,5) = (24,6 x 4,5) / 100 = 1,107 $м^2/м^2$, что эквивалентно 11000 $м^2$/га или методом линейной интерполяции по соответствующим табличным значениям;

5) проверяются условия соблюдения нормативных ограничений:

$$Кз\ кв \le Кз\ кв^{max} \text{ и } Рз\ кв \le Рз\ кв^{max}.$$

Они соблюдаются, поскольку 17,5 < 24,6 и 7800 < 11000.

Следовательно, коэффициент застройки и плотность застройки квартала жилыми домами в данном примере соответствуют Нормативам градостроительного проектирования.

Пример 2

Дано: в городе Волоколамск, на территории жилого квартала площадью Sкв = 28000 $м^2$ размещены 5 многоквартирных жилых домов со следующими параметрами:

Индекс дома i = 1, 2, ... n	Площадь застройки дома $Sз_i$, $м^2$	Этажность дома $Nэт_i$
1	500	2
2	500	2
3	1500	6
4	1200	5
5	1200	7

Поэтажные площади на этажах каждого дома одинаковы и равны площади застройки. Первый этаж 5-этажного дома полностью занят встроенными объектами торговли и общественного питания, коммунального и бытового обслуживания.

Два двухэтажных дома являются ветхими и подлежащими сносу с последующим строительством многоквартирного секционного дома с площадью стандартной секции 300 $м^2$. В квартале проживает 1080 жителей, из них 80 в подлежащих сносу домах.

Требуется: определить параметры планируемых жилых домов (этажность и количество секций) при условии соблюдения нормативов интенсивности застройки квартала жилыми домами и достижения возможно большей суммарной поэтажной площади планируемых домов, оценить нормативную потребность будущих жителей новых домов в дошкольных образовательных организациях и общеобразовательных организациях, проверить соблюдение норматива обеспеченности объектами торговли и общественного питания, коммунального и бытового обслуживания жителей квартала.

Решение:

1) определяется суммарная площадь застройки всех сохраняемых домов в квартале $Sз_{сум}$ по формуле:

$$Sз_{сум} = \sum Sз_i;$$

$Sз_{сум}$ = 1500 + 1200 + 1200 = 3900 $м^2$;

2) определяется суммарная поэтажная площадь всех сохраняемых домов в квартале $Sд_{сум}$ по формуле:

$$Sд_{сум} = \sum (Sз_i \times Nэт_i);$$

$Sд_{сум}$ = 1500 x 6 + 1200 x 5 + 1200 x 7 + 1200 x 9 = 23400 $м^2$;

3) определяется средняя этажность сохраняемых домов $Nэт_{ср}$ по формуле:

$Nэт_{ср}$ = $Sд_{сум}$ / $Sз_{сум}$;

$Nэт_{ср}$ = 23400 / 3900 = 6;

4) по Таблица 16 настоящих местных нормативов градостроительного проектирования применительно к городу Волоколамск для полученной средней этажности $Nэт_{ср}$ = 6 определяется максимальный коэффициент застройки части территории квартала жилыми домами Кз $кв^{max}$ (6):

Кз $кв^{max}$ (6) = 20,5;

5) минимальная потребность в территории в границах квартала для 3 сохраняемых домов с площадью застройки $Sз_{сум}$ и средней этажностью $Nэт_{ср}$ = 6 определяется по формуле:

Sтр = $Sз_{сум}$ / (Кз $кв^{max}$ / 100%);

Sтр = 3900 / (20,5 / 100) = 19000 $м^2$;

6) максимальная площадь части квартала, которая может быть выделена для нового строительства, S стр = Sкв - Sтр = 28000 - 19000 = 9000 $м^2$;

7) на части территории квартала площадью S стр при максимальной (нормативной) плотности застройки Рз $кв^{max}$ может быть построено здание или несколько зданий с суммарной поэтажной площадью $Sз_{сум}$ = S стр x Рз $кв^{max}$. В городе Волоколамск, при максимально допустимой этажности 7 этажей и соответствующей ей максимальной (нормативной) плотности застройки 1,3 $м^2/м^2$ $Sз_{сум}$ = 9000 x 1,3 = 11700 $м^2$. С учетом площади одной 7-этажной секции 7 x 300 = 2100 $м^2$ может быть построено максимум 5 секций общей площадью 2100 x 5 = 10500 $м^2$. Если уменьшить этажность до 6 с плотностью застройки 1,23 $м^2/м^2$, то $Sз_{сум}$ = 9000 x 1,23 = 11070 $м^2$, и с площадью одной 6-этажной секции 6 x 300 = 1800 $м^2$ может быть построено максимум 6 секций общей площадью 1800 x 6 = 10800 $м^2$, что больше, чем в 5 секциях по 7 этажей;

8) при принятой в настоящих местных нормативах градостроительного проектирования расчетной обеспеченности жителей поэтажной площадью дома 28 $м^2$/чел. в новом доме площадью 10800 $м^2$ могут поселиться 10800 / 28 = 386 человек;

9) для 386 жителей нового дома с учетом принятой обеспеченности местами в дошкольных образовательных организациях не менее 96 мест/тыс. чел. и в общеобразовательных организациях (школах) – не менее 135 мест/тыс. чел. (Таблица 1) потребуется не менее 386 x 96 / 1000 = 37 мест и 386 x 135 / 1000 = 52 места соответственно;

10) с учетом выбытия жильцов сносимых домов и пополнения жильцами нового дома расчетное количество жителей в квартале 1080 - 80 + 386 = 1386 человек. Для размещения объектов торговли и общественного питания, коммунального и бытового обслуживания в границах квартала со средней этажностью жилых домов от 6 до 7 этажей (Таблица 21) по нормативу требуется 1386 x (0,33 + 0,14) = 651 $м^2$ территории. На такой территории при нормативной плотности 1,15 $м^2/м^2$ застройки 5-этажными домами могут разместиться встроенные объекты площадью 651 x 1,15 = 749 $м^2$, что меньше используемой площади первого этажа 1200 $м^2$.

Следовательно, норматив обеспечения населения квартала объектами торговли и общественного питания, коммунального и бытового обслуживания соблюдается.

Пример 3

Дано: в рабочем поселке Сычёво, на территории квартала площадью Sкв = 17500 $м^2$ размещены 5 многоквартирных жилых дома со следующими параметрами:

Индекс дома i = 1, 2, ... n	Площадь застройки дома $Sз_i$, $м^2$	Этажность дома $Nэт_i$
1	900	2
2	900	3
3	1200	4
4	1200	4
5	600	3

Поэтажные площади на этажах каждого дома одинаковы и равны площади застройки.

Требуется: определить для целей межевания площади земельных участков под каждый жилой дом и площадь возможно свободного участка.

Решение:

1) минимальная потребность территории $Sтр^{min}_i$ для каждого дома с учетом максимального коэффициента застройки, соответствующего этажности (Таблица 16), определяется по формуле:

$Sтр^{min}_i$ = $Sз_i$ / (Кз $кв^{max}$ ($Nэт_i$) / 100%);

$Sтр^{min}_1$ = 900 / (36,3 / 100) = 2479 $м^2$;

$Sтр^{min}_2$ = 900 / (30,1 / 100) = 2990 $м^2$;

$Sтр^{min}_3$ = 1200 / (25,8 / 100) = 4651 $м^2$;

$Sтр^{min}_4$ = 1200 / (25,8 / 100) = 4651 $м^2$;

$Sтр^{min}_5$ = 600 / (30,1 / 100) = 1993 $м^2$;

2) суммарная минимальная потребность территории для 5 домов:

$Sтр^{min}_{сум}$ = 2479 + 2990 + 4651 + 4651 + 1993 = 16765 $м^2$;

Сверхнормативный остаток (резерв) территории Sкв - $Sтр^{min}_{сум}$ = 17500 - 16765 = 735 $м^2$;

3) если размещение домов в квартале позволяет из резерва территории сформировать самостоятельный земельный участок (на котором возможно размещение, например, магазина), то за площадь каждого земельного участка $Sзу_i$ принимается минимальная потребность территории $Sтр^{min}_i$, т.е.:

$Sзу_i$ = $Sтр^{min}_i$.

Если сформировать такой земельный участок не представляется возможным, то площадь квартала Sкв делится между земельными участками на части пропорционально минимальной потребности территории $Sтр^{min}_i$ по формуле:

$Sзу_i$ = ($Sтр^{min}_i$ / $Sтр^{min}_{сум}$) x Sкв;

$Sзу_1$ = (2479 / 16765) x 17500 = 2588;

$Sзу_2$ = (2990 / 16765) x 17500 = 3121;

$Sзу_3$ = (4651 / 16765) x 17500 = 4855;

$Sзу_4$ = (4651 / 16765) x 17500 = 4855.

$Sзу_5$ = (1993 / 16765) x 17500 = 2081.

В случае если $Sтр^{min}_{сум}$ > Sкв, приведенная формула деления площади квартала остается верной, но площади земельных участков будут меньше минимальной потребности территории $Sтр^{min}_i$, что допускается для существующих жилых домов.

Постановления главы Волоколамского городского округа

От 26.11.2020 № 722

г. Волоколамск

О проведении открытого аукциона в электронной форме на право заключения договоров на установку и эксплуатацию рекламных конструкций на земельном участке, здании или ином недвижимом имуществе, находящемся в муниципальной собственности Волоколамского городского округа, а также земельном участке, государственная собственность на который не разграничена, находящемся на территории Волоколамского городского округа Московской области

В соответствии с Федеральным законом от 06.10.2003 № 131-ФЗ «Об общих принципах организации местного самоуправления в Российской Федерации», Федеральным законом от 13.03.2006 № 38-ФЗ «О рекламе», Федеральным законом от 26.07.2006 № 135-ФЗ «О защите конкуренции», решением Совета депутатов Волоколамского муниципального района Московской области от 27.04.2017 № 3-11 «Об утверждении Положения об организации и проведении открытого аукциона в электронной форме на право заключения договора на установку и эксплуатацию рекламной конструкции на земельном участке, здании или ином недвижимом имуществе, находящемся в муниципальной собственности Волоколамского муниципального района, а также земельном участке, государственная собственность на который не разграничена, находящихся на территории Волоколамского муниципального района Московской области», постановлением главы Волоколамского муниципального района Московской области от 15.08.2019 № 436 «Об утверждении Схемы размещения рекламных конструкций на территории Волоколамского муниципального района Московской области»,

ПОСТАНОВЛЯЮ:

1. Провести 15.01.2021 открытый аукцион в электронной форме на право заключения договоров на установку и эксплуатацию рекламных конструкций на земельном участке, здании или ином недвижимом имуществе, находящемся в муниципальной собственности Волоколамского городского округа, а также земельном участке, государственная собственность на который не разграничена, находящемся на территории Волоколамского городского округа Московской области.

2. Утвердить Извещение о проведении открытого аукциона в электронной форме на право заключения договоров на установку и эксплуатацию рекламных конструкций на земельном участке, здании или ином недвижимом имуществе, находящемся в муниципальной собственности Волоколамского городского округа, а также земельном участке, государственная собственность на который не разграничена, находящемся на территории Волоколамского городского округа Московской области (прилагается).

3. Определить размер и условия внесения задатка в размере десяти процентов начальной (минимальной) цены договора (цены лота).

4. Определить «шаг аукциона» в размере пяти процентов начальной (минимальной) цены права на заключение договора (цены лота).

5. Определить в качестве оператора Электронной площадки для проведения открытого аукциона Федеральную электронную площадку РТС-тендер (ООО «РТС – Тендер»).

6. Опубликовать настоящее постановление в газете «Волоколамский край» и разместить на официальном информационном Интернет-сайте администрации Волоколамского городского округа.

7. Контроль исполнения настоящего постановления возложить на первого заместителя главы администрации Волоколамского городского округа И.А. Абрамова.

Глава Волоколамского городского округа М.И. Сылка

Продолжение на 27-й стр.

Продолжение. Начало на 26-й стр.

Приложение
к постановлению
главы Волоколамского
городского округа
от 26.11.2020 № 722

ИЗВЕЩЕНИЕ
о проведении открытого аукциона в электронной форме на право заключения договоров на установку и эксплуатацию рекламных конструкций на земельном участке, здании или ином недвижимом имуществе, находящемся в муниципальной собственности Волоколамского городского округа, а также земельном участке, государственная собственность на который не разграничена, находящемся на территории Волоколамского городского округа Московской области

1. Общие положения

№ п/п	Вид информации	Содержание информации
1	Форма торгов Предмет открытого аукциона в электронной форме (далее - электронного аукциона)	Аукцион, открытый по составу участников и по форме подачи предложений. Право на заключение договоров на установку и эксплуатацию рекламных конструкций на земельном участке, здании или ином недвижимом имуществе, находящемся в муниципальной собственности Волоколамского городского округа, а также земельном участке, государственная собственность на который не разграничена, находящемся на территории Волоколамского городского округа Московской области
2	Основание для проведения электронного аукциона	Постановление главы Волоколамского городского округа Московской области от _____ № ____
3	Организатор электронного аукциона Контактная информация: Адрес Контактный телефон Адрес электронной почты Официальный сайт организатора электронного аукциона Единый портал торгов Московской области Ответственное должностное лицо Адрес электронной площадки	Администрация Волоколамского городского округа Московской области (далее – организатор электронного аукциона). Адрес (почтовый адрес): 143600, Московская область, г. Волоколамск, ул. Революционная, д. 5. 8 (49636) 23122 Адрес электронной почты: kui@avmrmo.ru Сайт размещения информации: http://www.volok-go.ru/ Сайт размещения информации: www.torgi.mosreg.ru Абрамов Иван Алексеевич, первый заместитель главы администрации Волоколамского городского округа www.rts-tender.ru
4	Аукционная комиссия Контактная информация: Адрес Контактный телефон	Определена распоряжением главы Волоколамского городского округа Московской области от 25.11.2020 № 315-р Почтовый адрес: 143600, Московская область, г. Волоколамск, ул. Революционная, д. 5. 8 (49636) 23122
5	Реквизиты для перечисления задатка	В соответствии с регламентом электронной площадки: www.rts-tender.ru
6	Начальная (минимальная) цена договора (цена лота)	Начальная (минимальная) цена договора (цена лота) устанавливается в отношении каждого лота в размере, согласно разделу 2 настоящего Извещения
7	«Шаг» аукциона	«Шаг» аукциона составляет 5 % (пять процентов) от начальной (минимальной) цены договора (цены лота).
8	Место размещения рекламной конструкции (адрес, привязка), тип, вид, размер одной стороны, количество сторон, общая площадь, технологические характеристики рекламной конструкции (наличие/отсутствие подсвета, тип подсвета, наличие/отсутствие автоматической смены экспозиции)	Место размещения рекламной конструкции согласно Схеме размещения рекламных конструкций, утвержденной постановлением Главы Волоколамского муниципального района Московской области от 15.08.2019 № 436 «Об утверждении Схемы размещения рекламных конструкций на территории Волоколамского муниципального района Московской области», размещенной на официальном сайте администрации Волоколамского городского округа http://www.volok-go.ru/activities/lands?tab=tab2832
9	Порядок, форма и срок предоставления разъяснений положений Извещения о проведении электронного аукциона	Любое заинтересованное лицо вправе обратиться за разъяснениями положений Извещения о проведении электронного аукциона к организатору торгов с использованием средств электронной площадки. Запрос направляется в режиме реального времени в «Личный кабинет» организатора электронного аукциона для рассмотрения при условии, что запрос поступил организатору электронного аукциона не позднее чем за пять дней до даты окончания срока подачи заявок на участие в электронном аукционе. Организатор электронного аукциона обязан ответить на запрос в течение двух рабочих дней с даты поступления указанного запроса и предоставить оператору электронной площадки для размещения в открытом доступе разъяснение с указанием предмета запроса, но без указания лица, от которого поступил запрос.
10	Дата и время начала подачи заявок на участие в электронном аукционе Дата и время окончания подачи заявок на участие в электронном аукционе Адрес электронной площадки для подачи заявок на участие в электронном аукционе	с 10 час. 00 мин. по московскому времени «11» декабря 2020 г. до 10 час. 00 мин. по московскому времени «11» января 2021 г. Адрес: www.rts-tender.ru
11	Срок рассмотрения заявок на участие в электронном аукционе Срок окончания рассмотрения заявок на участие в аукционе Уведомление лиц, подавших заявки на участие в электронном аукционе, об их допуске (отказе в допуске) к участию в аукционе	Осуществляется аукционной комиссией с 10 час. 00 мин. по московскому времени «11» января 2021 г. до 15 час. 00 мин. по московскому времени «14» января 2021 г. По результатам рассмотрения заявок на участие в электронном аукционе аукционная комиссия оформляет протокол рассмотрения заявок на участие в электронном аукционе, который подписывается всеми присутствующими на заседании аукционной комиссии членами, в срок не позднее даты окончания срока рассмотрения данных заявок. Указанный протокол в срок не позднее даты окончания срока рассмотрения заявок на участие в электронном аукционе организатор электронного аукциона размещает на официальном сайте, а также обеспечивает его размещение на сайте ЕПТ МО, электронной площадке. В течение одного часа со дня поступления оператору электронной площадки протокола он направляет каждому заявителю, подавшему заявку на участие в электронном аукционе, уведомление о решении, принятом в отношении поданной им заявки.
12	Адрес электронной площадки проведения электронного аукциона, дата проведения электронного аукциона	Адрес: www.rts-tender.ru 10 час. 00 мин. по московскому времени «15» января 2021 г.
13	Порядок определения победителя электронного аукциона	Победителем электронного аукциона признается участник, предложивший наиболее высокую цену Лота, и заявка которого соответствует требованиям, установленным в Извещении о проведении электронного аукциона.
14	Срок заключения договора	Договор может быть заключен не ранее чем через 10 дней и в срок не позднее 20 дней с даты размещения на электронной площадке протокола о результатах электронного аукциона.
15	Срок подписания победителем договора	В течение десяти дней со дня размещения организатором электронного аукциона на электронной площадке проекта договора победитель электронного аукциона размещает на электронной площадке проект договора, подписанный лицом, имеющим право действовать от имени победителя электронного аукциона.
16	Форма, сроки и порядок оплаты по договору	Форма, сроки и порядок оплаты определены проектом договора.
17	Решение об отказе от проведения электронного аукциона	Организатор электронного аукциона вправе принять решение об отказе от проведения электронного аукциона в любое время, но не позднее, чем за 3 (три) дня до даты окончания срока подачи заявок на участие в электронном аукционе. Организатор электронного аукциона размещает решение об отказе от проведения электронного аукциона на официальном сайте, а также обеспечивает его размещение на сайте ЕПТ МО, электронной площадке в течение 1 (одного) дня с даты принятия решения об отказе от проведения электронного аукциона. В течение 2 (двух) рабочих дней с даты принятия указанного решения организатор электронного аукциона направляет соответствующие уведомления всем заявителям и разблокирует денежные средства, в отношении которых осуществлено блокирование операций по Счету Заявителя (участника). При этом организатор электронного аукциона не несет ответственность в случае, если заявитель не ознакомился с изменениями, внесенными в Извещение о проведении электронного аукциона, размещенными надлежащим образом.
18	Решение о внесении изменений в Извещение о проведении электронного аукциона	Организатор электронного аукциона вправе принять решение о внесении изменений в Извещении о проведении электронного аукциона не позднее, чем за 3 (три) дня до даты окончания срока подачи заявок на участие в электронном аукционе. В течение одного дня с даты принятия указанного решения организатор электронного аукциона размещает такие изменения на официальном сайте, а также обеспечивает их размещение на сайте ЕПТ МО, электронной площадке. При этом срок подачи заявок на участие в электронном аукционе должен быть продлен таким образом, чтобы с даты размещения внесенных изменений в Извещение о проведении электронного аукциона, до даты окончания подачи заявок на участие в электронном аукционе он составлял не менее 15 (пятнадцати) дней.

2. Перечень лотов, начальной (минимальной) цены Лота, срок действия договоров

Лот № 1

№ п/п	Адрес установки и эксплуатации РК	№ РК по карте	Вид РК	Тип РК	Размер РК	Кол-во сторон РК	Общая площадь информационного поля РК, кв.м	Технологические характеристики РК	Собственник или законный владелец имущества, к которому присоединяется РК	Начальная (минимальная) цена Лота
1	Московская область, г. Волоколамск, ул. Ново-Солдатская съезд с М9	6	Щит	Отдельностоящие РК	6х3	2	36	Без подсвета	собственность не разграничена	51 840,00

Срок действия договора – 5 (Пять) лет.
Начальная (минимальная) цена Лота № 1 – 51 840,00 (Пятьдесят одна тысяча восемьсот сорок) руб. 00 коп.
«Шаг» аукциона по Лоту № 1 – 2 592,00 (Две тысячи пятьсот девяносто два) руб. 00 коп.
Размер задатка по Лоту № 1 – 5 184,00 (Пять тысяч сто восемьдесят четыре) руб. 00 коп.

Лот № 2

№ п/п	Адрес установки и эксплуатации РК	№ РК по карте	Вид РК	Тип РК	Размер РК	Кол-во сторон РК	Общая площадь информационного поля РК, кв.м	Технологические характеристики РК	Собственник или законный владелец имущества, к которому присоединяется РК	Начальная (минимальная) цена Лота
1	Московская область, г. Волоколамск, ул. Возмище поворот	7	Щит	Отдельностоящие РК	6х3	2	36	Без подсвета	собственность не разграничена	51 840,00
	слева на ул. Северное шоссе, справа									

Срок действия договора – 5 (Пять) лет.
Начальная (минимальная) цена Лота № 2 – 51 840,00 (Пятьдесят одна тысяча восемьсот сорок) руб. 00 коп.
«Шаг» аукциона по Лоту № 2 – 2 592,00 (Две тысячи пятьсот девяносто два) руб. 00 коп.
Размер задатка по Лоту № 2 – 5 184,00 (Пять тысяч сто восемьдесят четыре) руб. 00 коп.

Лот № 3

№ п/п	Адрес установки и эксплуатации РК	№ РК по карте	Вид РК	Тип РК	Размер РК	Кол-во сторон РК	Общая площадь информационного поля РК, кв.м	Технологические характеристики РК	Собственник или законный владелец имущества, к которому присоединяется РК	Начальная (минимальная) цена Лота
1	а/д Суворово-Волоколамск-Руза 13км+900м, справа	9	Щит	Отдельностоящие РК	6х3	2	36	Без подсвета	собственность не разграничена	51 840,00

Срок действия договора – 5 (Пять) лет.
Начальная (минимальная) цена Лота № 3 – 51 840,00 (Пятьдесят одна тысяча восемьсот сорок) руб. 00 коп.
«Шаг» аукциона по Лоту № 3 – 2 592,00 (Две тысячи пятьсот девяносто два) руб. 00 коп.
Размер задатка по Лоту № 3 – 5 184,00 (Пять тысяч сто восемьдесят четыре) руб. 00 коп.

Лот № 4

№ п/п	Адрес установки и эксплуатации РК	№ РК по карте	Вид РК	Тип РК	Размер РК	Кол-во сторон РК	Общая площадь информационного поля РК, кв.м	Технологические характеристики РК	Собственник или законный владелец имущества, к которому присоединяется РК	Начальная (минимальная) цена Лота
1	а/д Суворово-Волоколамск-Руза 6км+900м, слева	10	Щит	Отдельностоящие РК	6х3	2	36	Без подсвета	собственность не разграничена	51 840,00

Срок действия договора – 5 (Пять) лет.
Начальная (минимальная) цена Лота № 4 – 51 840,00 (Пятьдесят одна тысяча восемьсот сорок) руб. 00 коп.
«Шаг» аукциона по Лоту № 4 – 2 592,00 (Две тысячи пятьсот девяносто два) руб. 00 коп.
Размер задатка по Лоту № 4 – 5 184,00 (Пять тысяч сто восемьдесят четыре) руб. 00 коп.

Лот № 5

№ п/п	Адрес установки и эксплуатации РК	№ РК по карте	Вид РК	Тип РК	Размер РК	Кол-во сторон РК	Общая площадь информационного поля РК, кв.м	Технологические характеристики РК	Собственник или законный владелец имущества, к которому присоединяется РК	Начальная (минимальная) цена Лота
1	а/д Суворово-Волоколамск-Руза 5км+150м, слева	11	Сити-борд (скролл ер)	Отдельностоящие РК	2,7х3,7	2	19,98	Внутренний подсвет	собственность не разграничена	19180,80

Срок действия договора – 7 (Пять) лет.
Начальная (минимальная) цена Лота № 5 – 19 180 (девятнадцать тысяч сто восемьдесят руб. 80 коп.
«Шаг» аукциона по Лоту № 5 – 990 (Две тысячи пятьсот девяносто два) руб. 40 коп.
Размер задатка по Лоту № 5 – 1 980 (одна тысяча девятьсот восемьдесят) руб. 80 коп.

Лот № 6

№ п/п	Адрес установки и эксплуатации РК	№ РК по карте	Вид РК	Тип РК	Размер РК	Кол-во сторон РК	Общая площадь информационного поля РК, кв.м	Технологические характеристики РК	Собственник или законный владелец имущества, к которому присоединяется РК	Начальная (минимальная) цена Лота
1	а/д Суворово-Волоколамск-Руза 4км+850м, слева	12	Сити-борд (скролл ер)	Отдельностоящие РК	2,7х3,7	2	19,98	Внутренний подсвет	собственность не разграничена	19180,80

Продолжение на 28-й стр.

Продолжение. Начало на 27-й стр.

Срок действия договора – 7 (Пять) лет.
Начальная (минимальная) цена Лота № 6 – 19 180 (девятнадцать тысяч сто восемьдесят руб. 80 коп.
«Шаг» аукциона по Лоту № 6 – 990 (Две тысячи пятьсот девяносто два) руб. 40 коп.
Размер задатка по Лоту № 6 – 1 980 (одна тысяча девятьсот восемьдесят) руб. 80 коп.

Лот № 7

№ п/п	Адрес установки и эксплуатации РК	№ РК по карте	Вид РК	Тип РК	Размер РК	Кол-во сторон РК	Общая площадь информационного поля РК, кв.м	Технологические характеристики РК	Собственник или законный владелец имущества, к которому присоединяется РК	Начальная (минимальная) цена Лота
1	а/д Суворово-Волоколамск-Руза 4км+410м, справа	13	Щит	Отдельно стоящие РК	6х3	2	36	Без подсвета	собственность не разграничена	51 840,00

Срок действия договора – 5 (Пять) лет.
Начальная (минимальная) цена Лота № 7 – 51 840,00 (Пятьдесят одна тысяча восемьсот сорок) руб. 00 коп.
«Шаг» аукциона по Лоту № 7 – 2 592,00 (Две тысячи пятьсот девяносто два) руб. 00 коп.
Размер задатка по Лоту № 7 – 5 184,00 (Пять тысяч сто восемьдесят четыре) руб. 00 коп.

Лот № 8

№ п/п	Адрес установки и эксплуатации РК	№ РК по карте	Вид РК	Тип РК	Размер РК	Кол-во сторон РК	Общая площадь информационного поля РК, кв.м	Технологические характеристики РК	Собственник или законный владелец имущества, к которому присоединяется РК	Начальная (минимальная) цена Лота
1	а/д Суворово-Волоколамск-Руза 1км+300м, справа	15	Щит	Отдельно стоящие РК	6х3	2	36	Без подсвета	собственность не разграничена	25 920,00

Срок действия договора – 5 (Пять) лет.
Начальная (минимальная) цена Лота № 8 – 25 920,00 (двадцать пять тысяч девятьсот двадцать) руб. 00 коп.
«Шаг» аукциона по Лоту № 8 – 1 296,00 (одна тысяча двести девяносто шесть) руб. 00 коп.
Размер задатка по Лоту № 8 – 2 592,00 (Две тысячи пятьсот девяносто два) руб. 00 коп.

Лот № 9

№ п/п	Адрес установки и эксплуатации РК	№ РК по карте	Вид РК	Тип РК	Размер РК	Кол-во сторон РК	Общая площадь информационного поля РК, кв.м	Технологические характеристики РК	Собственник или законный владелец имущества, к которому присоединяется РК	Начальная (минимальная) цена Лота
1	а//д Суворово-Волоколамск-Руза 1км+0м, слева	17	Щит	Отдельно стоящие РК	6х3	2	36	Без подсвета	собственность не разграничена	25 920,00

Срок действия договора – 5 (Пять) лет.
Начальная (минимальная) цена Лота № 9 – 25 920,00 (двадцать пять тысяч девятьсот двадцать) руб. 00 коп.
«Шаг» аукциона по Лоту № 9 – 1 296,00 (одна тысяча двести девяносто шесть) руб. 00 коп.
Размер задатка по Лоту № 9 – 2 592,00 (Две тысячи пятьсот девяносто два) руб. 00 коп.

Лот № 10

№ п/п	Адрес установки и эксплуатации РК	№ РК по карте	Вид РК	Тип РК	Размер РК	Кол-во сторон РК	Общая площадь информационного поля РК, кв.м	Технологические характеристики РК	Собственник или законный владелец имущества, к которому присоединяется РК	Начальная (минимальная) цена Лота
1	а/д Суворово-Волоколамск-Руза 10км+900м, слева	21	Сити-формат (пилон)	Отдельно стоящие РК	1,2х1,8	2	4,32	Внутренний подсвет	Собственность не разграничена	5 184,00

Срок действия договора – 7 (Пять) лет.
Начальная (минимальная) цена Лота № 10 – 5 184,00 (Пять тысяч сто восемьдесят четыре) руб. 00 коп.
«Шаг» аукциона по Лоту № 10 – 259,20 (Двести пятьдесят девять) руб. 20 коп.
Размер задатка по Лоту № 10 – 518,40 (Пятьсот восемнадцать) руб. 40 коп.

Лот № 11

№ п/п	Адрес установки и эксплуатации РК	№ РК по карте	Вид РК	Тип РК	Размер РК	Кол-во сторон РК	Общая площадь информационного поля РК, кв.м	Технологические характеристики РК	Собственник или законный владелец имущества, к которому присоединяется РК	Начальная (минимальная) цена Лота
1	а/д Суворово-Волоколамск-Руза 10км+750м, слева	22	Сити-формат (пилон)	Отдельно стоящие РК	1,2х1,8	2	4,32	Внутренний подсвет	Собственность не разграничена	5 184,00

Срок действия договора – 7 (Пять) лет.
Начальная (минимальная) цена Лота № 11 – 5 184,00 (Пять тысяч сто восемьдесят четыре) руб. 00 коп.
«Шаг» аукциона по Лоту № 11 – 259,20 (Двести пятьдесят девять) руб. 20 коп.
Размер задатка по Лоту № 11 – 518,40 (Пятьсот восемнадцать) руб. 40 коп.

Лот № 12

№ п/п	Адрес установки и эксплуатации РК	№ РК по карте	Вид РК	Тип РК	Размер РК	Кол-во сторон РК	Общая площадь информационного поля РК, кв.м	Технологические характеристики РК	Собственник или законный владелец имущества, к которому присоединяется РК	Начальная (минимальная) цена Лота
1	Московская область, г. Волоколамск, ул. 50 лет Октября у д. 10б	23	Сити-формат (пилон)	Отдельно стоящие РК	1,2х1,8	2	4,32	Внутренний подсвет	Собственность не разграничена	5 184,00

Срок действия договора – 7 (Пять) лет.
Начальная (минимальная) цена Лота № 12 – 5 184,00 (Пять тысяч сто восемьдесят четыре) руб. 00 коп.
«Шаг» аукциона по Лоту № 12 – 259,20 (Двести пятьдесят девять) руб. 20 коп.
Размер задатка по Лоту № 12 – 518,40 (Пятьсот восемнадцать) руб. 40 коп.

Лот № 13

№ п/п	Адрес установки и эксплуатации РК	№ РК по карте	Вид РК	Тип РК	Размер РК	Кол-во сторон РК	Общая площадь информационного поля РК, кв.м	Технологические характеристики РК	Собственник или законный владелец имущества, к которому присоединяется РК	Начальная (минимальная) цена Лота
1	а/д Лотошино-Суворово-Клин 24км+550м, слева	24	Щит	Отдельно стоящие РК	6х3	2	36	Без подсвета	собственность не разграничена	25 920,00

Срок действия договора – 5 (Пять) лет.
Начальная (минимальная) цена Лота № 13 – 25 920,00 (двадцать пять тысяч девятьсот двадцать) руб. 00 коп.
«Шаг» аукциона по Лоту № 13 – 1 296,00 (одна тысяча двести девяносто шесть) руб. 00 коп.
Размер задатка по Лоту № 13 – 2 592,00 (Две тысячи пятьсот девяносто два) руб. 00 коп.

Лот № 14

№ п/п	Адрес установки и эксплуатации РК	№ РК по карте	Вид РК	Тип РК	Размер РК	Кол-во сторон РК	Общая площадь информационного поля РК, кв.м	Технологические характеристики РК	Собственник или законный владелец имущества, к которому присоединяется РК	Начальная (минимальная) цена Лота
1	а/д Лотошино-Суворово-Клин 24км+400м, слева	25	Щит	Отдельно стоящие РК	6х3	2	36	Без подсвета	собственность не разграничена	25 920,00

Срок действия договора – 5 (Пять) лет.
Начальная (минимальная) цена Лота № 14 – 25 920,00 (двадцать пять тысяч девятьсот двадцать) руб. 00 коп.
«Шаг» аукциона по Лоту № 14 – 1 296,00 (одна тысяча двести девяносто шесть) руб. 00 коп.
Размер задатка по Лоту № 14 – 2 592,00 (Две тысячи пятьсот девяносто два) руб. 00 коп.

Лот № 15

№ п/п	Адрес установки и эксплуатации РК	№ РК по карте	Вид РК	Тип РК	Размер РК	Кол-во сторон РК	Общая площадь информационного поля РК, кв.м	Технологические характеристики РК	Собственник или законный владелец имущества, к которому присоединяется РК	Начальная (минимальная) цена Лота
1	а/д Лотошино-Суворово-Клин 23км+500м, слева	26	Щит	Отдельно стоящие РК	6х3	2	36	Без подсвета	собственность не разграничена	25 920,00

Срок действия договора – 5 (Пять) лет.
Начальная (минимальная) цена Лота № 15 – 25 920,00 (двадцать пять тысяч девятьсот двадцать) руб. 00 коп.
«Шаг» аукциона по Лоту № 15 – 1 296,00 (одна тысяча двести девяносто шесть) руб. 00 коп.
Размер задатка по Лоту № 15 – 2 592,00 (Две тысячи пятьсот девяносто два) руб. 00 коп.

Лот № 16

№ п/п	Адрес установки и эксплуатации РК	№ РК по карте	Вид РК	Тип РК	Размер РК	Кол-во сторон РК	Общая площадь информационного поля РК, кв.м	Технологические характеристики РК	Собственник или законный владелец имущества, к которому присоединяется РК	Начальная (минимальная) цена Лота
1	а/д Лотошино – Суворово – Клин, 20км+150м, справа	28	Щит	Отдельно стоящие РК	6х3	2	36	Без подсвета	собственность не разграничена	34 560,00

Срок действия договора – 5 (Пять) лет.
Начальная (минимальная) цена Лота № 16 – 34 560,00 (Тридцать четыре тысячи пятьсот шестьдесят) руб. 00 коп.
«Шаг» аукциона по Лоту № 16 – 1 728,00 (Одна тысяча семьсот двадцать восемь) руб. 00 коп.
Размер задатка по Лоту № 16 – 3 456,00 (Три тысячи четыреста пятьдесят шесть) руб. 00 коп.

Лот № 17

№ п/п	Адрес установки и эксплуатации РК	№ РК по карте	Вид РК	Тип РК	Размер РК	Кол-во сторон РК	Общая площадь информационного поля РК, кв.м	Технологические характеристики РК	Собственник или законный владелец имущества, к которому присоединяется РК	Начальная (минимальная) цена Лота
1	а/д Суворово – Волоколамск – Руза, 4км + 505м, справа, г.Волоколамск, ул. Щекино	31	Щит	Отдельно стоящие РК	6х3	2	36	Без подсвета	собственность не разграничена	43 200,00

Срок действия договора – 5 (Пять) лет.
Начальная (минимальная) цена Лота № 17 – 43 200,00 (Сорок три тысячи двести) руб. 00 коп.
«Шаг» аукциона по Лоту № 17 – 2 160,00 (Две тысячи сто шестьдесят) руб. 00 коп.
Размер задатка по Лоту № 17 – 4 320,00 (Четыре тысячи триста двадцать) руб. 00 коп.

Лот № 18

№ п/п	Адрес установки и эксплуатации РК	№ РК по карте	Вид РК	Тип РК	Размер РК	Кол-во сторон РК	Общая площадь информационного поля РК, кв.м	Технологические характеристики РК	Собственник или законный владелец имущества, к которому присоединяется РК	Начальная (минимальная) цена Лота
1	а/д Лотошино-Суворово-Клин 23км+450м, слева	40	Щит	Отдельно стоящие РК	6х3	2	36	Без подсвета	собственность не разграничена	25 920,00

Срок действия договора – 5 (Пять) лет.
Начальная (минимальная) цена Лота № 18 – 25 920,00 (Двадцать пять тысяч девятьсот двадцать) руб. 00 коп.
«Шаг» аукциона по Лоту № 18 – 1 296,00 (Одна тысяча двести девяносто шесть) руб. 00 коп.
Размер задатка по Лоту № 18 – 2 592,00 (Две тысячи пятьсот девяносто два) руб. 00 коп.

Лот № 19

№ п/п	Адрес установки и эксплуатации РК	№ РК по карте	Вид РК	Тип РК	Размер РК	Кол-во сторон РК	Общая площадь информационного поля РК, кв.м	Технологические характеристики РК	Собственник или законный владелец имущества, к которому присоединяется РК	Начальная (минимальная) цена Лота
1	а/д Лотошино-Суворово-Клин 20км+0м, слева	41	Щит	Отдельно стоящие РК	6х3	3	54	Без подсвета	собственность не разграничена	29 160,00

Срок действия договора – 5 (Пять) лет.
Начальная (минимальная) цена Лота № 19 – 29 160,00 (Двадцать девять тысяч сто шестьдесят) руб. 00 коп.
«Шаг» аукциона по Лоту № 19 – 1 458,00 (Одна тысяча четыреста пятьдесят восемь) руб. 00 коп.
Размер задатка по Лоту № 19 – 2 916,00 (Две тысячи девятьсот шестнадцать) руб. 00 коп.

Лот № 20

№ п/п	Адрес установки и эксплуатации РК	№ РК по карте	Вид РК	Тип РК	Размер РК	Кол-во сторон РК	Общая площадь информационного поля РК, кв.м	Технологические характеристики РК	Собственник или законный владелец имущества, к которому присоединяется РК	Начальная (минимальная) цена Лота
1	а/д Лотошино-Суворово-Клин 19км+700м, справа	42	Щит	Отдельно стоящие РК	6х3	2	36	Без подсвета	собственность не разграничена	25920,00

Срок действия договора – 5 (Пять) лет.
Начальная (минимальная) цена Лота № 20 – 25 920,00 (Двадцать пять тысяч девятьсот двадцать) руб. 00 коп.
«Шаг» аукциона по Лоту № 20 – 1 296,00 (Одна тысяча двести девяносто шесть) руб. 00 коп.
Размер задатка по Лоту № 20 – 2 592,00 (Две тысячи пятьсот девяносто два) руб. 00 коп.

Продолжение на 29-й стр.

Продолжение. Начало на 28-й стр.

Лот № 21

№ п/п	Адрес установки и эксплуатации РК	№ РК по карте	Вид РК	Тип РК	Размер РК	Кол-во сторон РК	Общая площадь информационного поля РК, кв.м	Технологические характеристики РК	Собственник или законный владелец имущества, к которому присоединяется РК	Начальная (минимальная) цена Лота
1	а/д Лотошино-Суворово-Клин 19км+630м, справа	43	Щит	Отдельностоящие РК	6х3	2	36	Без подсвета	собственность не разграничена	25 920,00

Срок действия договора – 5 (Пять) лет.
Начальная (минимальная) цена Лота № 21 – 25 920,00 (Двадцать пять тысяч девятьсот двадцать) руб. 00 коп.
«Шаг» аукциона по Лоту № 21 – 1 296,00 (Одна тысяча двести девяносто шесть) руб. 00 коп.
Размер задатка по Лоту № 21 – 2 592,00 (Две тысячи пятьсот девяносто два) руб. 00 коп.

Лот № 22

№ п/п	Адрес установки и эксплуатации РК	№ РК по карте	Вид РК	Тип РК	Размер РК	Кол-во сторон РК	Общая площадь информационного поля РК, кв.м	Технологические характеристики РК	Собственник или законный владелец имущества, к которому присоединяется РК	Начальная (минимальная) цена Лота
1	а/д Суворово – Волоколамск – Руза, 23км + 200м, справа	44	Щит	Отдельностоящие РК	6х3	2	36	Без подсвета	собственность не разграничена	34 560,00

Срок действия договора – 5 (Пять) лет.
Начальная (минимальная) цена Лота № 22 – 34 560,00 (Тридцать четыре тысячи пятьсот шестьдесят) руб. 00 коп.
«Шаг» аукциона по Лоту № 22 – 1 728,00 (Одна тысяча семьсот двадцать восемь) руб. 00 коп.
Размер задатка по Лоту № 22 – 3 456,00 (Три тысячи четыреста пятьдесят шесть) руб. 00 коп.

Лот № 23

№ п/п	Адрес установки и эксплуатации РК	№ РК по карте	Вид РК	Тип РК	Размер РК	Кол-во сторон РК	Общая площадь информационного поля РК, кв.м	Технологические характеристики РК	Собственник или законный владелец имущества, к которому присоединяется РК	Начальная (минимальная) цена Лота
1	а/д Лотошино-Суворово-Клин 17км+800м, слева	49	Щит	Отдельностоящие РК	6х3	2	36	Без подсвета	собственность не разграничена	25 920,00

Срок действия договора – 5 (Пять) лет.
Начальная (минимальная) цена Лота № 23 – 25 920,00 (Двадцать пять тысяч девятьсот двадцать) руб. 00 коп.
«Шаг» аукциона по Лоту № 23 – 1 296,00 (Одна тысяча двести девяносто шесть) руб. 00 коп.
Размер задатка по Лоту № 23 – 2 592,00 (Две тысячи пятьсот девяносто два) руб. 00 коп.

Лот № 24

№ п/п	Адрес установки и эксплуатации РК	№ РК по карте	Вид РК	Тип РК	Размер РК	Кол-во сторон РК	Общая площадь информационного поля РК, кв.м	Технологические характеристики РК	Собственник или законный владелец имущества, к которому присоединяется РК	Начальная (минимальная) цена Лота
1	а/д Лотошино-Суворово-Клин 16км+800м, слева	51	Щит	Отдельностоящие РК	6х3	2	36	Без подсвета	собственность не разграничена	25 920,00

Срок действия договора – 5 (Пять) лет.
Начальная (минимальная) цена Лота № 24 – 25 920,00 (Двадцать пять тысяч девятьсот двадцать) руб. 00 коп.
«Шаг» аукциона по Лоту № 24 – 1 296,00 (Одна тысяча двести девяносто шесть) руб. 00 коп.
Размер задатка по Лоту № 24 – 2 592,00 (Две тысячи пятьсот девяносто два) руб. 00 коп.

Лот № 25

№ п/п	Адрес установки и эксплуатации РК	№ РК по карте	Вид РК	Тип РК	Размер РК	Кол-во сторон РК	Общая площадь информационного поля РК, кв.м	Технологические характеристики РК	Собственник или законный владелец имущества, к которому присоединяется РК	Начальная (минимальная) цена Лота
1	а/д Чисмена – Сычево, 2км + 410м., справа, вблизи с.Язвище	52	Щит	Отдельностоящие РК	6х3	2	36	Без подсвета	собственность не разграничена	34 560,00

Срок действия договора – 5 (Пять) лет.
Начальная (минимальная) цена Лота № 25 – 34 560,00 (Тридцать четыре тысячи пятьсот шестьдесят) руб. 00 коп.
«Шаг» аукциона по Лоту № 25 – 1 728,00 (Одна тысяча семьсот двадцать восемь) руб. 00 коп.
Размер задатка по Лоту № 25 – 3 456,00 (Три тысячи четыреста пятьдесят шесть) руб. 00 коп.

Лот № 26

№ п/п	Адрес установки и эксплуатации РК	№ РК по карте	Вид РК	Тип РК	Размер РК	Кол-во сторон РК	Общая площадь информационного поля РК, кв.м	Технологические характеристики РК	Собственник или законный владелец имущества, к которому присоединяется РК	Начальная (минимальная) цена Лота
1	а/д Лотошино-Суворово-Клин 15км+800м, справа	53	Щит	Отдельностоящие РК	6х3	2	36	Без подсвета	собственность не разграничена	25 920,00

Срок действия договора – 5 (Пять) лет.
Начальная (минимальная) цена Лота № 26 – 25 920,00 (Двадцать пять тысяч девятьсот двадцать) руб. 00 коп.
«Шаг» аукциона по Лоту № 26 – 1 296,00 (Одна тысяча двести девяносто шесть) руб. 00 коп.
Размер задатка по Лоту № 26 – 2 592,00 (Две тысячи пятьсот девяносто два) руб. 00 коп.

Лот № 27

№ п/п	Адрес установки и эксплуатации РК	№ РК по карте	Вид РК	Тип РК	Размер РК	Кол-во сторон РК	Общая площадь информационного поля РК, кв.м	Технологические характеристики РК	Собственник или законный владелец имущества, к которому присоединяется РК	Начальная (минимальная) цена Лота
1	а/д Лотошино-Суворово-Клин	54	Щит	Отдельностоящие РК	6х3	2	36	Без подсвета	собственность не разграничена	25 920,00
	14км+900м, слева									

Срок действия договора – 5 (Пять) лет.
Начальная (минимальная) цена Лота № 27 – 25 920,00 (Двадцать пять тысяч девятьсот двадцать) руб. 00 коп.
«Шаг» аукциона по Лоту № 27 – 1 296,00 (Одна тысяча двести девяносто шесть) руб. 00 коп.
Размер задатка по Лоту № 27 – 2 592,00 (Две тысячи пятьсот девяносто два) руб. 00 коп.

Лот № 28

№ п/п	Адрес установки и эксплуатации РК	№ РК по карте	Вид РК	Тип РК	Размер РК	Кол-во сторон РК	Общая площадь информационного поля РК, кв.м	Технологические характеристики РК	Собственник или законный владелец имущества, к которому присоединяется РК	Начальная (минимальная) цена Лота
1	а/д Чисмено – Теряево, 0км + 540м, справа	55	Щит	Отдельностоящие РК	6х3	2	36	Без подсвета	собственность не разграничена	34 560,00

Срок действия договора – 5 (Пять) лет.
Начальная (минимальная) цена Лота № 28 – 34 560,00 (Тридцать четыре тысячи пятьсот шестьдесят) руб. 00 коп.
«Шаг» аукциона по Лоту № 28 – 1 728,00 (Одна тысяча семьсот двадцать восемь) руб. 00 коп.
Размер задатка по Лоту № 28 – 3 456,00 (Три тысячи четыреста пятьдесят шесть) руб. 00 коп.

Лот № 29

№ п/п	Адрес установки и эксплуатации РК	№ РК по карте	Вид РК	Тип РК	Размер РК	Кол-во сторон РК	Общая площадь информационного поля РК, кв.м	Технологические характеристики РК	Собственник или законный владелец имущества, к которому присоединяется РК	Начальная (минимальная) цена Лота
1	а/д Чисмено – Теряев	56	Щит	Отдельностоящие	6х3	2	36	Без подсвета	собственность не разграничена	34 560,00
	о, 3км + 100м, справа			РК						

Срок действия договора – 5 (Пять) лет.
Начальная (минимальная) цена Лота № 29 – 34 560,00 (Тридцать четыре тысячи пятьсот шестьдесят) руб. 00 коп.
«Шаг» аукциона по Лоту № 29 – 1 728,00 (Одна тысяча семьсот двадцать восемь) руб. 00 коп.
Размер задатка по Лоту № 29 – 3 456,00 (Три тысячи четыреста пятьдесят шесть) руб. 00 коп.

Лот № 30

№ п/п	Адрес установки и эксплуатации РК	№ РК по карте	Вид РК	Тип РК	Размер РК	Кол-во сторон РК	Общая площадь информационного поля РК, кв.м	Технологические характеристики РК	Собственник или законный владелец имущества, к которому присоединяется РК	Начальная (минимальная) цена Лота
1	а/д Лотошино-Суворово-Клин 25км+700м, слева	57	Щит	Отдельностоящие РК	6х3	2	36	Без подсвета	собственность не разграничена	25 920,00

Срок действия договора – 5 (Пять) лет.
Начальная (минимальная) цена Лота № 30 – 25 920,00 (Двадцать пять тысяч девятьсот двадцать) руб. 00 коп.
«Шаг» аукциона по Лоту № 30 – 1 296,00 (Одна тысяча двести девяносто шесть) руб. 00 коп.
Размер задатка по Лоту № 30 – 2 592,00 (Две тысячи пятьсот девяносто два) руб. 00 коп.

Лот № 31

№ п/п	Адрес установки и эксплуатации РК	№ РК по карте	Вид РК	Тип РК	Размер РК	Кол-во сторон РК	Общая площадь информационного поля РК, кв.м	Технологические характеристики РК	Собственник или законный владелец имущества, к которому присоединяется РК	Начальная (минимальная) цена Лота
1	а/д Возмище – Холмгорка 3км + 370м, справа, г. Волоколамск, ул. Северное шоссе	59	Щит	Отдельностоящие РК	6х3	2	36	Без подсвета	собственность не разграничена	43 200,00

Срок действия договора – 5 (Пять) лет.
Начальная (минимальная) цена Лота № 31 – 43 200,00 (Сорок три тысячи двести) руб. 00 коп.
«Шаг» аукциона по Лоту № 31 – 2 160,00 (Две тысячи сто шестьдесят) руб. 00 коп.
Размер задатка по Лоту № 31 – 4 320,00 (Четыре тысячи триста двадцать) руб. 00 коп.

Лот № 32

№ п/п	Адрес установки и эксплуатации РК	№ РК по карте	Вид РК	Тип РК	Размер РК	Кол-во сторон РК	Общая площадь информационного поля РК, кв.м	Технологические характеристики РК	Собственник или законный владелец имущества, к которому присоединяется РК	Начальная (минимальная) цена Лота
1	а/д Лотошино-Суворово-Клин 26км+900м, слева	64	Щит	Отдельностоящие РК	6х3	2	36	Без подсвета	собственность не разграничена	25 920,00

Срок действия договора – 5 (Пять) лет.
Начальная (минимальная) цена Лота № 32 – 25 920,00 (Двадцать пять тысяч девятьсот двадцать) руб. 00 коп.
«Шаг» аукциона по Лоту № 32 – 1 296,00 (Одна тысяча двести девяносто шесть) руб. 00 коп.
Размер задатка по Лоту № 32 – 2 592,00 (Две тысячи пятьсот девяносто два) руб. 00 коп.

Лот № 33

№ п/п	Адрес установки и эксплуатации РК	№ РК по карте	Вид РК	Тип РК	Размер РК	Кол-во сторон РК	Общая площадь информационного поля РК, кв.м	Технологические характеристики РК	Собственник или законный владелец имущества, к которому присоединяется РК	Начальная (минимальная) цена Лота
1	а/д Лотошино-Суворово-Клин 27км+500м, слева	66	Щит	Отдельностоящие РК	6х3	2	36	Без подсвета	собственность не разграничена	25 920,00

Срок действия договора – 5 (Пять) лет.
Начальная (минимальная) цена Лота № 33 – 25 920,00 (Двадцать пять тысяч девятьсот двадцать) руб. 00 коп.
«Шаг» аукциона по Лоту № 33 – 1 296,00 (Одна тысяча двести девяносто шесть) руб. 00 коп.
Размер задатка по Лоту № 33 – 2 592,00 (Две тысячи пятьсот девяносто два) руб. 00 коп.

Лот № 34

№ п/п	Адрес установки и эксплуатации РК	№ РК по карте	Вид РК	Тип РК	Размер РК	Кол-во сторон РК	Общая площадь информационного поля РК, кв.м	Технологические характеристики РК	Собственник или законный владелец имущества, к которому присоединяется РК	Начальная (минимальная) цена Лота
1	а/д Лотошино-Суворово-Клин 31км+800м. слева	68	Щит	Отдельностоящие РК	6х3	2	36	Без подсвета	собственность не разграничена	25 920,00

Срок действия договора – 5 (Пять) лет.
Начальная (минимальная) цена Лота № 34 – 25 920,00 (Двадцать пять тысяч девятьсот двадцать) руб. 00 коп.
«Шаг» аукциона по Лоту № 34 – 1 296,00 (Одна тысяча двести девяносто шесть) руб. 00 коп.
Размер задатка по Лоту № 34 – 2 592,00 (Две тысячи пятьсот девяносто два) руб. 00 коп.

Лот № 35

№ п/п	Адрес установки и эксплуатации РК	№ РК по карте	Вид РК	Тип РК	Размер РК	Кол-во сторон РК	Общая площадь информационного поля РК, кв.м	Технологические характеристики РК	Собственник или законный владелец имущества, к которому присоединяется РК	Начальная (минимальная) цена Лота
1	Московская область, Волоколамский г.о., между д. Стеблево и д. Валуйки	77	Щит	Отдельностоящие РК	6х3	2	36	Без подсвета	собственность не разграничена	25 920,00

Срок действия договора – 5 (Пять) лет.
Начальная (минимальная) цена Лота № 35 – 25 920,00 (Двадцать пять тысяч девятьсот двадцать) руб. 00 коп.
«Шаг» аукциона по Лоту № 35 – 1 296,00 (Одна тысяча двести девяносто шесть) руб. 00 коп.
Размер задатка по Лоту № 35 – 2 592,00 (Две тысячи пятьсот девяносто два) руб. 00 коп.

Продолжение на 30-й стр.

Продолжение. Начало на 29-й стр.

Лот № 36

№ п/п	Адрес установки и эксплуатации РК	№ РК по карте	Вид РК	Тип РК	Размер РК	Кол-во сторон РК	Общая площадь информационного поля РК, кв.м	Технологические характеристики РК	Собственник или законный владелец имущества, к которому присоединяется РК	Начальная (минимальная) цена Лота
1	ад Суворово – Волоколамск – Руза, с.Осташево, 31 км+400 м справа	86	Щит	Отдельно стоящие РК	6х3	2	36	Без подсвета	собственность не разграничена	34 560,00

Срок действия договора – 5 (Пять) лет.
Начальная (минимальная) цена Лота № 36 – 34 560,00 (Тридцать четыре тысячи пятьсот шестьдесят) руб. 00 коп.
«Шаг» аукциона по Лоту № 36 – 1 728,00 (Одна тысяча семьсот двадцать восемь) руб. 00 коп.
Размер задатка по Лоту № 36 – 3 456,00 (Три тысячи четыреста пятьдесят шесть) руб. 00 коп.

Лот № 37

№ п/п	Адрес установки и эксплуатации РК	№ РК по карте	Вид РК	Тип РК	Размер РК	Кол-во сторон РК	Общая площадь информационного поля РК, кв.м	Технологические характеристики РК	Собственник или законный владелец имущества, к которому присоединяется РК	Начальная (минимальная) цена Лота
1	а/д Возмище-Ченцы-Ботово 0км+50 м, справа	87	Щит	Отдельно стоящие РК	6х3	2	36	Без подсвета	собственность не разграничена	51 840,00

Срок действия договора – 5 (Пять) лет.
Начальная (минимальная) цена Лота № 37 – 51 840,00 (Пятьдесят одна тысяча восемьсот сорок) руб. 00 коп.
«Шаг» аукциона по Лоту № 37 – 2 592,00 (Две тысячи пятьсот девяносто два) руб. 00 коп.
Размер задатка по Лоту № 37 – 5 184,00 (Пять тысяч сто восемьдесят четыре) руб. 00 коп.

Лот № 38

№ п/п	Адрес установки и эксплуатации РК	№ РК по карте	Вид РК	Тип РК	Размер РК	Кол-во сторон РК	Общая площадь информационного поля РК, кв.м	Технологические характеристики РК	Собственник или законный владелец имущества, к которому присоединяется РК	Начальная (минимальная) цена Лота
1	а/д Жданово-Привокзальный 1км+290м, справа	94	Щит	Отдельно стоящие РК	6х3	2	36	Без подсвета	Собственность не разграничена	51840,00

Срок действия договора – 5 (Пять) лет.
Начальная (минимальная) цена Лота № 38 – 51 840,00 (Пятьдесят одна тысяча восемьсот сорок) руб. 00 коп.
«Шаг» аукциона по Лоту № 38 – 2 592,00 (Две тысячи пятьсот девяносто два) руб. 00 коп.
Размер задатка по Лоту № 38 – 5 184,00 (Пять тысяч сто восемьдесят четыре) руб. 00 коп.

Лот № 39

№ п/п	Адрес установки и эксплуатации РК	№ РК по карте	Вид РК	Тип РК	Размер РК	Кол-во сторон РК	Общая площадь информационного поля РК, кв.м	Технологические характеристики РК	Собственник или законный владелец имущества, к которому присоединяется РК	Начальная (минимальная) цена Лота
1	а/д Чисмена-Теряево 1км + 700м, справа	95	Щит	Отдельно стоящие РК	6х3	2	36	Без подсвета	Собственность не разграничена	25 920,00

Срок действия договора – 5 (Пять) лет.
Начальная (минимальная) цена Лота № 39 – 25 920,00 (Двадцать пять тысяч девятьсот двадцать) руб. 00 коп.
«Шаг» аукциона по Лоту № 39 – 1 296,00 (Одна тысяча двести девяносто шесть) руб. 00 коп.
Размер задатка по Лоту № 39 – 2 592,00 (Две тысячи пятьсот девяносто два) руб. 00 коп.

Лот № 40

№ п/п	Адрес установки и эксплуатации РК	№ РК по карте	Вид РК	Тип РК	Размер РК	Кол-во сторон РК	Общая площадь информационного поля РК, кв.м	Технологические характеристики РК	Собственник или законный владелец имущества, к которому присоединяется РК	Начальная (минимальная) цена Лота
1	а/д Лотошино-Суворово-Клин 40км+950м, справа	97	Щит	Отдельно стоящие РК	6х3	2	36	Без подсвета	собственность не разграничена	25 920,00

Срок действия договора – 5 (Пять) лет.
Начальная (минимальная) цена Лота № 40 – 25 920,00 (Двадцать пять тысяч девятьсот двадцать) руб. 00 коп.
«Шаг» аукциона по Лоту № 40 – 1 296,00 (Одна тысяча двести девяносто шесть) руб. 00 коп.
Размер задатка по Лоту № 40 – 2 592,00 (Две тысячи пятьсот девяносто два) руб. 00 коп.

Лот № 41

№ п/п	Адрес установки и эксплуатации РК	№ РК по карте	Вид РК	Тип РК	Размер РК	Кол-во сторон РК	Общая площадь информационного поля РК, кв.м	Технологические характеристики РК	Собственник или законный владелец имущества, к которому присоединяется РК	Начальная (минимальная) цена Лота
1	а/д Лотошино-Суворово-Клин 50км+0м, слева	98	Щит	Отдельно стоящие РК	6х3	2	36	Без подсвета	собственность не разграничена	25 920,00

Срок действия договора – 5 (Пять) лет.
Начальная (минимальная) цена Лота № 41 – 25 920,00 (Двадцать пять тысяч девятьсот двадцать) руб. 00 коп.
«Шаг» аукциона по Лоту № 41 – 1 296,00 (Одна тысяча двести девяносто шесть) руб. 00 коп.
Размер задатка по Лоту № 41 – 2 592,00 (Две тысячи пятьсот девяносто два) руб. 00 коп.

Лот № 42

№ п/п	Адрес установки и эксплуатации РК	№ РК по карте	Вид РК	Тип РК	Размер РК	Кол-во сторон РК	Общая площадь информационного поля РК, кв.м	Технологические характеристики РК	Собственник или законный владелец имущества, к которому присоединяется РК	Начальная (минимальная) цена Лота
1	а/д Лотошино-Суворово-Клин 50км+090м, слева	99	Щит	Отдельно стоящие РК	6х3	2	36	Без подсвета	собственность не разграничена	25 920,00

Срок действия договора – 5 (Пять) лет.
Начальная (минимальная) цена Лота № 42 – 25 920,00 (Двадцать пять тысяч девятьсот двадцать) руб. 00 коп.
«Шаг» аукциона по Лоту № 42 – 1 296,00 (Одна тысяча двести девяносто шесть) руб. 00 коп.
Размер задатка по Лоту № 42 – 2 592,00 (Две тысячи пятьсот девяносто два) руб. 00 коп.

Лот № 43

№ п/п	Адрес установки и эксплуатации РК	№ РК по карте	Вид РК	Тип РК	Размер РК	Кол-во сторон РК	Общая площадь информационного поля РК, кв.м	Технологические характеристики РК	Собственник или законный владелец имущества, к которому присоединяется РК	Начальная (минимальная) цена Лота
1	г. Волоколамск, а/д Рузский проезд, 0км+670м, слева	102	Щит	Отдельно стоящие РК	6х3	2	36	Без подсвета	собственность не разграничена	34 560,00

Срок действия договора – 5 (Пять) лет.
Начальная (минимальная) цена Лота № 43 – 34 560,00 (Тридцать четыре тысячи пятьсот шестьдесят) руб. 00 коп.
«Шаг» аукциона по Лоту № 43 – 1 728,00 (Одна тысяча семьсот двадцать восемь) руб. 00 коп.
Размер задатка по Лоту № 43 – 3 456,00 (Три тысячи четыреста пятьдесят шесть) руб. 00 коп.

Лот № 44

№ п/п	Адрес установки и эксплуатации РК	№ РК по карте	Вид РК	Тип РК	Размер РК	Кол-во сторон РК	Общая площадь информационного поля РК, кв.м	Технологические характеристики РК	Собственник или законный владелец имущества, к которому присоединяется РК	Начальная (минимальная) цена Лота
1	а/д Чисмена – Сычево, 2км + 250м, справа	106	Щит	Отдельно стоящие РК	6х3	2	36	Без подсвета	собственность не разграничена	34 560,00

Срок действия договора – 5 (Пять) лет.
Начальная (минимальная) цена Лота № 44 – 34 560,00 (Тридцать четыре тысячи пятьсот шестьдесят) руб. 00 коп.
«Шаг» аукциона по Лоту № 44 – 1 728,00 (Одна тысяча семьсот двадцать восемь) руб. 00 коп.
Размер задатка по Лоту № 44 – 3 456,00 (Три тысячи четыреста пятьдесят шесть) руб. 00 коп.

Лот № 45

№ п/п	Адрес установки и эксплуатации РК	№ РК по карте	Вид РК	Тип РК	Размер РК	Кол-во сторон РК	Общая площадь информационного поля РК, кв.м	Технологические характеристики РК	Собственник или законный владелец имущества, к которому присоединяется РК	Начальная (минимальная) цена Лота
1	а/д Лотошино-Суворово-Клин 29км+830м, справа	108	Щит	Отдельно стоящие РК	6х3	2	36	Без подсвета	собственность не разграничена	25 920,00

Срок действия договора – 5 (Пять) лет.
Начальная (минимальная) цена Лота № 45 – 25 920,00 (Двадцать пять тысяч девятьсот двадцать) руб. 00 коп.
«Шаг» аукциона по Лоту № 45 – 1 296,00 (Одна тысяча двести девяносто шесть) руб. 00 коп.
Размер задатка по Лоту № 45 – 2 592,00 (Две тысячи пятьсот девяносто два) руб. 00 коп.

Лот № 46

№ п/п	Адрес установки и эксплуатации РК	№ РК по карте	Вид РК	Тип РК	Размер РК	Кол-во сторон РК	Общая площадь информационного поля РК, кв.м	Технологические характеристики РК	Собственник или законный владелец имущества, к которому присоединяется РК	Начальная (минимальная) цена Лота
1	ад Лотошино - Суворово - Клин, 20км+400м, слева	111	Щит	Отдельно стоящие РК	6х3	2	36	Без подсвета	собственность не разграничена	25 920,00

Срок действия договора – 5 (Пять) лет.
Начальная (минимальная) цена Лота № 46 – 25 920,00 (Двадцать пять тысяч девятьсот двадцать) руб. 00 коп.
«Шаг» аукциона по Лоту № 46 – 1 296,00 (Одна тысяча двести девяносто шесть) руб. 00 коп.
Размер задатка по Лоту № 46 – 2 592,00 (Две тысячи пятьсот девяносто два) руб. 00 коп.

Лот № 47

№ п/п	Адрес установки и эксплуатации РК	№ РК по карте	Вид РК	Тип РК	Размер РК	Кол-во сторон РК	Общая площадь информационного поля РК, кв.м	Технологические характеристики РК	Собственник или законный владелец имущества, к которому присоединяется РК	Начальная (минимальная) цена Лота
1	а/д Лотошино-Суворово-Клин 31км+220м, справа	117	Щит	Отдельно стоящие РК	6х3	2	36	Без подсвета	Собственность не разграничена	25 920,00

Срок действия договора – 5 (Пять) лет.
Начальная (минимальная) цена Лота № 47 – 25 920,00 (Двадцать пять тысяч девятьсот двадцать) руб. 00 коп.
«Шаг» аукциона по Лоту № 47 – 1 296,00 (Одна тысяча двести девяносто шесть) руб. 00 коп.
Размер задатка по Лоту № 47 – 2 592,00 (Две тысячи пятьсот девяносто два) руб. 00 коп.

Лот № 48

№ п/п	Адрес установки и эксплуатации РК	№ РК по карте	Вид РК	Тип РК	Размер РК	Кол-во сторон РК	Общая площадь информационного поля РК, кв.м	Технологические характеристики РК	Собственник или законный владелец имущества, к которому присоединяется РК	Начальная (минимальная) цена Лота
1	ад Лотошино-Суворово-Клин, 42км+14м, справа	118	Щит	Отдельно стоящие РК	6х3	2	36	Без подсвета	собственность не разграничена	25 920,00

Срок действия договора – 5 (Пять) лет.
Начальная (минимальная) цена Лота № 48 – 25 920,00 (Двадцать пять тысяч девятьсот двадцать) руб. 00 коп.
«Шаг» аукциона по Лоту № 48 – 1 296,00 (Одна тысяча двести девяносто шесть) руб. 00 коп.
Размер задатка по Лоту № 48 – 2 592,00 (Две тысячи пятьсот девяносто два) руб. 00 коп.

Лот № 49

№ п/п	Адрес установки и эксплуатации РК	№ РК по карте	Вид РК	Тип РК	Размер РК	Кол-во сторон РК	Общая площадь информационного поля РК, кв.м	Технологические характеристики РК	Собственник или законный владелец имущества, к которому присоединяется РК	Начальная (минимальная) цена Лота
1	а/д Чисмена-Теряево 7км + 050м, справа	119	Щит	Отдельно стоящие РК	6х3	2	36	Без подсвета	Собственность не разграничена	25 920,00

Срок действия договора – 5 (Пять) лет.
Начальная (минимальная) цена Лота № 49 – 25 920,00 (Двадцать пять тысяч девятьсот двадцать) руб. 00 коп.
«Шаг» аукциона по Лоту № 49 – 1 296,00 (Одна тысяча двести девяносто шесть) руб. 00 коп.
Размер задатка по Лоту № 49 – 2 592,00 (Две тысячи пятьсот девяносто два) руб. 00 коп.

Лот № 50

№ п/п	Адрес установки и эксплуатации РК	№ РК по карте	Вид РК	Тип РК	Размер РК	Кол-во сторон РК	Общая площадь информационного поля РК, кв.м	Технологические характеристики РК	Собственник или законный владелец имущества, к которому присоединяется РК	Начальная (минимальная) цена Лота
1	а/д Жданово-Привокзальный 1км+890м, справа	121	Щит	Отдельно стоящие РК	6х3	2	36	Без подсвета	собственность не разграничена	51 840,00

Срок действия договора – 5 (Пять) лет.
Начальная (минимальная) цена Лота № 50 – 51 840,00 (Пятьдесят одна тысяча восемьсот сорок) руб. 00 коп.
«Шаг» аукциона по Лоту № 50 – 2 592,00 (Две тысячи пятьсот девяносто два) руб. 00 коп.
Размер задатка по Лоту № 50 – 5 184,00 (Пять тысяч сто восемьдесят четыре) руб. 00 коп.

Продолжение на 31-й стр.

Продолжение. Начало на 30-й стр.

Лот № 51

№ п/п	Адрес установки и эксплуатации РК	№ РК по карте	Вид РК	Тип РК	Размер РК	Кол-во сторон РК	Общая площадь информационного поля РК, кв.м	Технологические характеристики РК	Собственник или законный владелец имущества, к которому присоединяется РК	Начальная (минимальная) цена Лота
1	а/д Жданово-Привокзальный 0км+790м, слева	123	Щит	Отдельностоящие РК	6х3	2	36	Без подсвета	собственность не разграничена	51 840,00

Начальная (минимальная) цена Лота № 51 – 51 840,00 (Пятьдесят одна тысяча восемьсот сорок) руб. 00 коп.
«Шаг» аукциона по Лоту № 51 – 2 592,00 (Две тысячи пятьсот девяносто два) руб. 00 коп.
Размер задатка по Лоту № 51 – 5 184,00 (Пять тысяч сто восемьдесят четыре) руб. 00 коп.

Лот № 52

№ п/п	Адрес установки и эксплуатации РК	№ РК по карте	Вид РК	Тип РК	Размер РК	Кол-во сторон РК	Общая площадь информационного поля РК, кв.м	Технологические характеристики РК	Собственник или законный владелец имущества, к которому присоединяется РК	Начальная (минимальная) цена Лота
1	ад Суворово-Волоколамск-Руза, 26км+800м, слева	124	Щит	Отдельностоящие РК	6х3	2	36	Без подсвета	собственность не разграничена	34 560,00

Срок действия договора – 5 (Пять) лет.
Начальная (минимальная) цена Лота № 52 – 34 560,00 (Тридцать четыре тысячи пятьсот шестьдесят) руб. 00 коп.
«Шаг» аукциона по Лоту № 52 – 1 728,00 (Одна тысяча семьсот двадцать восемь) руб. 00 коп.
Размер задатка по Лоту № 52 – 3 456,00 (Три тысячи четыреста пятьдесят шесть) руб. 00 коп.

Лот № 53

№ п/п	Адрес установки и эксплуатации РК	№ РК по карте	Вид РК	Тип РК	Размер РК	Кол-во сторон РК	Общая площадь информационного поля РК, кв.м	Технологические характеристики РК	Собственник или законный владелец имущества, к которому присоединяется РК	Начальная (минимальная) цена Лота
1	ад Холстниково-Матвейково-Жданово, 0км+100м, слева	126	Щит	Отдельностоящие РК	6х3	2	36	Без подсвета	собственность не разграничена	51 840,00

Срок действия договора – 5 (Пять) лет.
Начальная (минимальная) цена Лота № 53 – 51 840,00 (Пятьдесят одна тысяча восемьсот сорок) руб. 00 коп.
«Шаг» аукциона по Лоту № 53 – 2 592,00 (Две тысячи пятьсот девяносто два) руб. 00 коп.
Размер задатка по Лоту № 53 – 5 184,00 (Пять тысяч сто восемьдесят четыре) руб. 00 коп.

Лот № 54

№ п/п	Адрес установки и эксплуатации РК	№ РК по карте	Вид РК	Тип РК	Размер РК	Кол-во сторон РК	Общая площадь информационного поля РК, кв.м	Технологические характеристики РК	Собственник или законный владелец имущества, к которому присоединяется РК	Начальная (минимальная) цена Лота
1	а/д Чисмена-Сычево (проезд по д. Язвище), 0км + 350м	127	Щит	Отдельностоящие РК	6х3	2	36	Без подсвета	собственность не разграничена	34 560,00

Срок действия договора – 5 (Пять) лет.
Начальная (минимальная) цена Лота № 54 – 34 560,00 (Тридцать четыре тысячи пятьсот шестьдесят) руб. 00 коп.
«Шаг» аукциона по Лоту № 54 – 1 728,00 (Одна тысяча семьсот двадцать восемь) руб. 00 коп.
Размер задатка по Лоту № 54 – 3 456,00 (Три тысячи четыреста пятьдесят шесть) руб. 00 коп.

3. Порядок подачи заявок на участие в электронном аукционе

3.1. Подача заявок осуществляется только лицами, прошедшими процедуру регистрации на электронной площадке. Регистрация на электронной площадке проводится в соответствии с регламентом электронной площадки и осуществляется без взимания платы.

3.2. Заявка подается в срок, который установлен в Извещении о проведении электронного аукциона.

3.3. Заявитель вправе подать в отношении одного лота только одну заявку. В случае подачи одним заявителем заявок по нескольким лотам на каждый лот оформляется отдельная заявка.

3.4. Заявка направляется заявителем оператору электронной площадки в форме электронного документа. Поступление указанной заявки является поручением о блокировке операций по счету такого заявителя, открытому для проведения операций по обеспечению участия в электронном аукционе, в отношении денежных средств в размере суммы задатка на участие в электронном аукционе.

3.5. Заявка оформляется по форме согласно Приложению к Извещению о проведении электронного аукциона и состоит из двух частей:

Обе части Заявки подаются Заявителем одновременно.

Первая часть Заявки должна содержать:

- согласие Заявителя с условиями Извещения, а также его обязательство установить рекламные конструкции, в соответствии с техническими характеристиками, указанными в Извещении;

- заявление на участие в аукционе, соответствующее форме, утвержденной Извещением;

Вторая часть Заявки должна содержать:

1) сведения и документы о заявителе, подавшем такую заявку:

а) фирменное наименование (наименование), сведения об организационно-правовой форме, о месте нахождения, почтовый адрес (для юридического лица), фамилия, имя, отчество, паспортные данные, сведения о месте жительства (для физического лица), номер контактного телефона;

б) полученную не ранее чем за шесть месяцев до даты размещения на официальном сайте торгов извещения о проведении конкурса выписку из единого государственного реестра юридических лиц или нотариально заверенную копию такой выписки (для юридических лиц), полученную не ранее чем за шесть месяцев до даты размещения на официальном сайте торгов извещения о проведении конкурса выписку из единого государственного реестра индивидуальных предпринимателей или нотариально заверенную копию такой выписки (для индивидуальных предпринимателей), копии документов, удостоверяющих личность (для иных физических лиц), надлежащим образом заверенный перевод на русский язык документов о государственной регистрации юридического лица или физического лица в качестве индивидуального предпринимателя в соответствии с законодательством соответствующего государства (для иностранных лиц), полученные не ранее чем за шесть месяцев до даты размещения на официальном сайте торгов извещения о проведении конкурса;

в) документ, подтверждающий полномочия лица на осуществление действий от имени заявителя - юридического лица (копия решения о назначении или об избрании либо приказа о назначении физического лица на должность, в соответствии с которым такое физическое лицо обладает правом действовать от имени заявителя без доверенности (далее - руководитель). В случае если от имени заявителя действует иное лицо, заявка на участие в конкурсе должна содержать также доверенность на осуществление действий от имени заявителя, заверенную печатью заявителя и подписанную руководителем заявителя (для юридических лиц) или уполномоченным этим руководителем лицом, либо нотариально заверенную копию такой доверенности. В случае если указанная доверенность подписана лицом, уполномоченным руководителем заявителя, заявка на участие в конкурсе должна содержать также документ, подтверждающий полномочия такого лица;

д) копии учредительных документов заявителя (для юридических лиц);

е) решение об одобрении или о совершении крупной сделки либо копия такого решения в случае, если требование о необходимости наличия такого решения для совершения крупной сделки установлено законодательством Российской Федерации; учредительными документами юридического лица и если для заявителя заключение договора, внесение задатка или обеспечение исполнения договора являются крупной сделкой;

ж) заявление об отсутствии решения о ликвидации заявителя - юридического лица, об отсутствии решения арбитражного суда о признании заявителя - юридического лица, индивидуального предпринимателя банкротом и об открытии конкурсного производства, об отсутствии решения о приостановлении деятельности заявителя в порядке, предусмотренном Кодексом Российской Федерации об административных правонарушениях;

2) документы или копии документов, подтверждающие внесение задатка, в случае если в конкурсной документации содержится указание на требование о внесении задатка (платежное поручение, подтверждающее перечисление задатка).

В случае, если аукцион проводится среди субъектов малого и среднего предпринимательства, организатор аукциона осуществляет проверку наличия сведений о таких юридических лицах и индивидуальных предпринимателях в едином реестр субъектов малого и среднего предпринимательства.

3.6. В случае, если аукцион проводится среди субъектов малого и среднего предпринимательства, организатор аукциона осуществляет проверку наличия сведений о таких юридических лицах и индивидуальных предпринимателях в едином реестр субъектов малого и среднего предпринимательства.

3.7. В первую часть заявки не включаются сведения о фирменном наименовании (наименовании), об организационно-правовой форме, о месте нахождения, почтовом адресе (для юридического лица), фамилии, имени, отчестве, паспортных данных, сведений о месте жительства (для индивидуального предпринимателя), номере контактного телефона, адресе электронной почты, идентификационном номере налогоплательщика.

Изменение заявки допускается только путем подачи заявителем новой заявки в установленные в Извещении о проведении электронного аукциона сроки о проведении электронного аукциона, при этом первоначальная заявка на участие в электронном аукционе должна быть отозвана.

3.8. Прием заявок прекращается не позднее даты окончания срока подачи заявок.

3.9. Оператор электронной площадки отказывает в приеме заявки в случае:

предоставления заявки, подписанной электронной цифровой подписью лица, не имеющего право действовать от имени заявителя;

отсутствия на счете заявителя, подавшего заявку на участие в электронном аукционе, предназначенном для проведения операций по обеспечению участия в электронном аукционе, денежных средств в размере суммы задатка, в отношении которых не осуществлено блокирование операций по счету оператором электронной площадки;

подачи одним заявителем двух и более заявок в отношении одного лота. В этом случае заявителю возвращаются все поданные заявки;

получения оператором электронной площадки заявки после дня и времени окончания срока подачи заявок.

Отказ в приеме заявки по иным основаниям не допускается.

3.10. Порядок регистрации заявок осуществляется в соответствии с регламентом электронной площадки.

3.11. Заявки с прилагаемыми к ним документами, поданные с нарушением установленного срока подачи заявок, а также заявки с незаполненными полями на электронной площадке не регистрируются программными средствами.

3.12. Заявитель имеет право отозвать заявку, принятую оператором электронной площадки, не позднее дня, предшествующего дню окончания срока приема заявок путем направления уведомления об отзыве заявки оператору электронной площадки.

3.13. В случае отзыва заявки заявителем в срок позднее дня окончания срока приема заявок оператор электронной площадки прекращает блокировку операций по счету для проведения операций по обеспечению участия в электронном аукционе в отношении денежных средств в размере суммы задатка на участие в электронном аукционе.

3.14. Заявитель несет все расходы, связанные с подготовкой и подачей своей заявки, а организатор электронного аукциона, не отвечает и не имеет обязательств по этим расходам независимо от результатов электронного аукциона.

3.15. В течение одного часа со дня получения заявки на участие в электронном аукционе оператор электронной площадки обязан осуществить блокирование операций по счету для проведения операций по обеспечению участия в электронном аукционе заявителя, подавшего такую заявку, в отношении денежных средств в размере суммы задатка на участие в электронном аукционе, присвоить ей порядковый номер и подтвердить в форме электронного документа, направляемого заявителю, подавшему заявку на участие в электронном аукционе, ее получение с указанием присвоенного ей порядкового номера.

3.16. Заявки направляются оператором электронной площадки организатору электронного аукциона в течение одного часа со дня окончания срока приема заявок.

4. Обеспечение заявок на участие в электронном аукционе

4.1. Обеспечение заявок на участие в электронном аукционе представляется в виде задатка.

4.2. Для выполнения условий об электронном аукционе и допуска к участию в электронном аукционе каждый заявитель перечисляет на электронную площадку задаток в размере 10 % от начальной (минимальной) цены договора (цены лота).

4.3. Внесение задатка подтверждается отдельным платежным документом (по каждому лоту), надлежащим образом заверенная копия которого прикладываются к заявке на участие в электронном аукционе.

4.4. Сумма задатка, внесенного участником, с которым заключен договор, засчитывается в счет оплаты договора.

4.5. Победителю электронного аукциона, уклонившемуся от заключения договора по результатам электронного аукциона, задаток не возвращается.

4.6. Задаток должен быть перечислен в срок, обеспечивающий его поступление на расчетный счет организатора электронного аукциона не позднее даты окончания срока рассмотрения заявок.

5. Порядок проведения электронного аукциона и определения победителя электронного аукциона

5.1. Электронный аукцион проводится в день, указанный в Извещении о проведении Электронного аукциона. Время начала проведения Электронного аукциона устанавливается Оператором Электронной площадки.

5.2. При проведении Электронного аукциона его участники подают предложения о цене Лота, предусматривающие повышение текущего предложения о цене Лота, на величину в пределах «шага» аукциона.

5.3. При проведении Электронного аукциона любой его участник имеет право подать предложение о цене Лота независимо от «шага» аукциона при условии соблюдения следующих требований:

предложение о цене Лота не может быть равным ранее поданному этим участником предложению о цене Лота или ниже, чем оно, а также предложение о цене Лота, равное нулю;

предложение о цене Лота не может быть ниже, чем текущее минимальное предложение о цене Лота, увеличенное на «шаг» аукциона;

предложение о цене Лота не может быть ниже, чем текущее минимальное предложение о цене Лота в случае, если оно подано таким участником электронного аукциона.

5.4. Регламент проведения процедуры электронных аукционов определяется оператором электронной площадки.

5.5. Во время проведения Электронного аукциона Оператор Электронной площадки обязан отклонить предложения о цене Лота, не соответствующие требованиям, предусмотренным подпунктами 5.7, 5.8 пункта 5 настоящего Извещения.

5.6. Победителем Электронного аукциона признается участник, предложивший наиболее высокую цену Лота, и заявка которого соответствует требованиям, установленным в Извещении о проведении электронного аукциона.

5.7. На основании результатов электронного аукциона оператором электронной площадки оформляется протокол проведения электронного аукциона, который должен содержать:

адрес электронной площадки;

дату, время начала и окончания электронного аукциона;

начальную минимальную цену Лота;

предложения о цене Лота победителя электронного аукциона с указанием времени поступления данного предложения и порядкового номера, присвоенного заявке на участие в электронном аукционе.

5.8. Протокол проведения аукциона размещается оператором электронной площадки на электронной площадке в течение 30 минут после окончания электронного аукциона.

5.9. Оператор электронной площадки в течение одного часа после размещения протокола проведения электронного аукциона на электронной площадке предоставляет организатору электронного аукциона в электронной форме сведения о победителе электронного аукциона, содержащие информацию о фирменном наименовании (наименовании), об организационно-правовой форме, о месте нахождения, почтовом адресе (для юридического лица), основном государственном регистрационном номере (основном государственном регистрационном номере индивидуального предпринимателя), фамилии, имени, отчестве, паспортных данных, сведения о месте жительства индивидуального предпринимателя, номере контактного телефона, адресе электронной почты, идентификационном номере налогоплательщика, с указанием порядкового номера, присвоенного заявке.

5.10. В течение одного часа после размещения на электронной площадке протокола проведения электронного аукциона оператор электронной площадки направляет уведомление о результатах электронного аукциона победителю электронного аукциона.

5.11. Протокол о результатах электронного аукциона подлежит хранению организатором электронного аукциона не менее трех лет по окончании срока действия договора.

6. Заключение договора по результатам электронного аукциона

6.1. По результатам электронного аукциона заключается договор на условиях, указанных в Извещении о проведении электронного аукциона по цене, предложенной победителем электронного аукциона.

6.2. В течение пяти дней с даты размещения на электронной площадке протокола о результатах электронного аукциона организатор электронного аукциона размещает без своей подписи проект договора, который содержит цену Лота, предложенной победителем электронного аукциона.

6.3. В течение десяти дней со дня размещения организатором электронного аукциона на электронной площадке проекта договора победитель электронного аукциона размещает на электронной площадке проект договора, подписанный лицом, имеющим право действовать от имени победителя электронного аукциона.

6.4. В течение трех рабочих дней с даты размещения на электронной площадке проекта договора, подписанного лицом, имеющим право действовать от имени победителя электронного аукциона, организатор электронного аукциона размещает подписанный сторонами договор на электронной площадке.

6.5. Договор может быть заключен не ранее чем через 10 дней и в срок не позднее 20 дней с даты размещения на электронной площадке протокола о результатах электронного аукциона.

6.6. Оператор электронной площадки по указанию организатора электронного аукциона в течение одного рабочего дня со дня подписания протокола о результатах электронного аукциона обязан разблокировать внесенные в качестве задатка денежные средства участников электронного аукциона, за исключением победителя электронного аукциона.

6.7. Победитель электронного аукциона признается аукционной комиссией уклонившимся от заключения договора в случае, если в сроки, установленные подпунктом 11.3 пункта 11 настоящего Положения, он не направил организатору электронного аукциона проект договора, подписанный лицом, имеющим право действовать от имени победителя такого аукциона.

6.8. В случае если победитель электронного аукциона признан уклонившимся от заключения договора, организатор электронного аукциона имеет право обратиться в суд с требованием о возмещении убытков, причиненных уклонением от заключения договора в части, не покрытой суммой обеспечения заявки на участие в электронном аукционе.

6.9. Участник электронного аукциона, признанный победителем электронного аукциона, вправе подписать договор и разместить его на электронной площадке в порядке и в сроки, которые предусмотрены подпунктом 6.3 пункта 6 настоящего Извещения о проведении электронного аукциона, или отказаться от заключения договора. Одновременно с подписанием договора победитель электронного аукциона обязан предоставить обеспечение исполнения договора. Если победитель электронного аукциона уклонился от заключения договора, аукцион проводится заново.

6.10. Организатор электронного аукциона в случаях, если электронный аукцион был признан несостоявшимся либо если не был заключен договор с единственным участником электронного аукциона, объявляет о проведении повторного электронного аукциона с измененными условиями электронного аукциона.

Приложение 1
к Извещению о проведении
открытого аукциона
в электронной форме
на право заключения договоров на
установку и эксплуатацию рекламных
конструкций

ФОРМА ПЕРВОЙ ЧАСТИ ЗАЯВКИ

Организатору аукциона

_____

Наименование оператора
электронной площадки

_____

ЗАЯВКА
на участие в открытом аукционе в электронной форме на право заключения
договоров на установку и эксплуатацию рекламных конструкций
на земельных участках, зданиях или ином недвижимом имуществе, находящихся в
муниципальной собственности, а также земельном участке, государственная
собственность на который не разграничена на территории
Волоколамского городского округа Московской области

Заявитель.
Извещает о своём согласии с условиями, указанными в Извещении о проведении открытого аукциона в электронной форме.

Обязуется установить рекламные конструкции, в соответствии с техническими характеристиками, указанными в Извещении о проведении открытого аукциона в электронной форме.

Приложение 2
к Извещению о проведении
открытого аукциона
в электронной форме
на право заключения договоров на
установку и эксплуатацию рекламных
конструкций

ФОРМА ВТОРОЙ ЧАСТИ ЗАЯВКИ

Организатору аукциона

_____

Наименование оператора
электронной площадки

_____

ЗАЯВКА
на участие в открытом аукционе в электронной форме на право заключения
договоров на установку и эксплуатацию рекламных конструкций
на земельных участках, зданиях или ином недвижимом имуществе, находящихся в
муниципальной собственности, а также земельном участке, государственная
собственность на который не разграничена на территории
Волоколамского городского округа Московской области

Заявитель:
извещает о своем желании принять участие в открытом аукционе в электронной форме на право заключения договоров на установку и эксплуатацию рекламных конструкций на земельных участках, зданиях или ином недвижимом имуществе, находящихся в государственной или муниципальной собственности, расположенного по адресу: _____, указанного в лоте № _____,
который состоится «____» _____ 20____г. на электронной площадке _____
на условиях, указанных в Извещении о проведении открытого аукциона в электронной форме.

Обязуется в случае признания победителем открытого аукциона в электронной форме подписать договор на установку и эксплуатацию рекламной конструкции в установленные Извещением о проведении открытого аукциона в электронной форме сроки.

Уведомлен, что направление настоящей заявки в электронной форме является согласием на блокирование денежных средств, находящихся на счете заявителя, открытом для проведения операций по обеспечению участия в открытом аукционе в электронной форме.

Подтверждает достоверность представленной информации.

Продолжение на 32-й стр.

Продолжение. Начало на 31-й стр.

Перечень прилагаемых документов_____

_____ _____ _____ _____
(Ф.И.О. заявителя) (должность (при наличии) (подпись) (расшифровка подписи)

(дата, печать (при наличии печати)

Приложение 3
к Извещению о проведении
открытого аукциона
в электронной форме
на право заключения договоров на
установку и эксплуатацию рекламных
конструкций

Типовая форма договора
на установку и эксплуатацию рекламной конструкции
на земельных участках, зданиях или ином недвижимом имуществе, находящихся в муниципальной собственности, а также земельных участках, государственная собственность на которые не разграничена на территории
Волоколамского городского округа Московской области

_____ «__» ____ 20__ г.

Администрация Волоколамского городского округа Московской области, в дальнейшем именуемая «Администрация», в лице _____, действующего на основании _____, с одной стороны, и _____, в дальнейшем именуемое «Рекламораспространитель», в лице _____ , действующего на основании _____ с другой стороны, именуемые в дальнейшем Стороны, на основании протокола Аукционной комиссии от «__» _____ 20__ г. №____, заключили настоящий договор (далее - Договор) о нижеследующем:

1. Предмет договора

1.1. В соответствии с настоящим Договором Рекламораспространитель устанавливает рекламную конструкцию на территории муниципального образования _____ Московской области и осуществляет её эксплуатацию, техническое обслуживание, а Администрация обязуется в соответствии с условиями настоящего договора совершить необходимые действия по предоставлению Рекламораспространителю такой возможности.

1.2. В целях установки рекламной конструкции и распространения наружной рекламы Администрация определила место для размещения рекламной конструкции: вид _____, тип _____, размер одной стороны _____ (ширина х высота, м./объем, куб.м.), количество сторон _____, общая площадь ____ кв.м., подсвет _____, тип подсвета _____, автоматическая смена экспозиции _____, тарифная категория _____ (Ктер= ___), базовая ставка _____ (указывается в соответствии с утверждённым Порядком расчета годового размера платы за установку и эксплуатацию рекламной конструкции).

1.3. Место размещения рекламной конструкции (далее – Рекламное место) согласно Схеме размещения рекламных конструкций, утвержденной _____, размещенной на официальном сайте администрации муниципального образования http://www.volokolamsk-rayon.ru/activities/architect?tab=tab2383.

1.4. Номер рекламной конструкции в Схеме размещения рекламных конструкций: _____.

2. Срок договора

2.1. Настоящий Договор вступает в силу с даты выдачи Администрацией _____, но не ранее чем через 1 (один) месяц со дня заключения указанного договора, и действует с_____ по_____ (срок договора устанавливается в соответствии с предельными сроками, на которые могут заключаться договоры на установку и эксплуатацию рекламных конструкций, которые устанавливаются в зависимости от типов и видов рекламных конструкций и применяемых технологий демонстрации рекламы, но не менее чем на пять лет и не более чем на десять лет).

2.2. По окончании срока действия настоящего Договора обязательства Сторон по Договору прекращаются.

3. Платежи и расчеты по Договору

3.1. Оплата цены аукционного предложения за право заключения настоящего Договора осуществляется Рекламораспространителем на основании протокола Аукционной комиссии от «__» ___ 20__ г. №____ в течение 10 (десяти) банковских дней с даты подписания настоящего Договора.

Плата за право заключения настоящего Договора на установку и размещение рекламной конструкции составляет _____ сумма прописью_____,
в том числе НДС 18%_____ сумма прописью_____.

С учетом внесенного задатка в размере _____ сумма прописью_____
при проведении торгов, платеж составляет _____ сумма прописью_____.

3.2. Годовая плата за установку и эксплуатацию рекламной конструкции осуществляется ежеквартально равными платежами до 15 числа последнего месяца текущего квартала, определяется в соответствии с Порядком расчета годового размера платы за установку и эксплуатацию рекламной конструкции, утвержденным _____,
и составляет _____ сумма прописью_____,
в том числе НДС 18%_____ сумма прописью_____.

3.3. Изменение платы за установку и эксплуатацию рекламной конструкции осуществляется в соответствии с главой 3 раздела 2 Порядка расчета годового размера платы за установку и эксплуатацию рекламной конструкции_____,
утвержденного_____.

3.4. Размер платы за неполный период (квартал) исчисляется пропорционально количеству календарных дней установки и эксплуатации рекламной конструкции в квартале к количеству дней данного квартала.

3.5. Плата за установку и эксплуатацию рекламной конструкции исчисляется с момента вступления в силу настоящего Договора.

3.6. Рекламораспространитель обязан предоставить в Администрацию копии документов, подтверждающих перечисление денежных средств, в течение 5 (пяти) рабочих дней с момента оплаты.

3.7. Размер годовой платы по договору может быть изменен Администрацией в одностороннем порядке в случае изменения базовой ставки и коэффициентов, применяемых для расчета платы за установку и эксплуатацию рекламной конструкции, при этом Администрация направляет Рекламораспространителю уведомление, которое является неотъемлемой частью настоящего договора.

3.8. Расчет стоимости платы за установку и эксплуатацию рекламной конструкции приведен в приложении к настоящему договору.

3.9. Расчет платы за установку и эксплуатацию рекламной конструкции и уточнение реквизитов Сторон производится ежегодно путем заключения дополнительного соглашения к настоящему договору.

4. Права и обязанности сторон

4.1. Администрация обязуется:

4.1.1. Предоставить Рекламораспространителю указанное в пункте 1.3. настоящего Договора Рекламное место для установки и эксплуатации рекламной конструкции на срок, определенный пунктом 2.1. настоящего Договора.

4.1.2. Выдать Разрешение на установку и эксплуатацию рекламной конструкции в соответствии с требованиями действующего законодательства не позднее 30 календарных дней с даты подписания настоящего Договора.

4.1.3. Не создавать препятствий Рекламораспространителю при монтаже рекламной конструкции при условии наличия у последнего необходимой разрешительной документации.

4.1.4. Оказывать в период действия Договора Рекламораспространителю консультационную, информационную и иную помощь в целях эффективного и соответствующего законодательству использования рекламного места, предоставленного во временное пользование в соответствии с условиями настоящего Договора.

4.1.5. Осуществлять контроль за техническим состоянием, целевым использованием, внешним видом рекламной конструкции. В случае выявления несоответствия технического состояния или внешнего вида, а также фактов нецелевого использования рекламной конструкции Администрация направляет Рекламораспространителю требование об устранении нарушений условий размещения рекламной конструкции с указанием срока на устранение.

4.1.6. Информировать Рекламораспространителя об изменении условий установки и эксплуатации рекламных конструкций на территории _____ Московской области.

4.2. Администрация имеет право:

4.2.1. Обеспечить явку своих уполномоченных представителей для наблюдения за монтажом и демонтажем и техническим состоянием рекламной конструкции.

4.3. Рекламораспространитель обязуется:

4.3.1. Разместить рекламную конструкцию и осуществлять его эксплуатацию в полном соответствии с требованием действующего законодательства, выданным разрешением на установку рекламной конструкции, Положением об установке и эксплуатации рекламных конструкций на территории _____ Московской области, утвержденного _____, требованиями настоящего Договора.

4.3.2. В течение всего срока эксплуатации обеспечить надлежащее техническое состояние рекламной конструкции, обеспечивать уборку прилегающей территории.

4.3.3. Своевременно производить оплату в соответствии с условиями настоящего Договора. Датой внесения платы считается дата приема банком к исполнению платежного поручения.

4.3.4. В случае прекращения либо досрочного расторжения настоящего Договора, а также в случае аннулирования разрешения или признания его недействительным, произвести демонтаж рекламной конструкции в течение месяца и удалить информацию, размещенную на такой рекламной конструкции в течение трех дней.

4.3.5. После демонтажа рекламной конструкции произвести за свой счет благоустройство Рекламного места в течение трех рабочих дней.

4.4. Рекламораспространитель имеет право:

4.4.1. Разместить на предоставленном Рекламном месте принадлежащую ему рекламную конструкцию на срок, указанный в пункте 2.1. настоящего Договора.

4.4.2. Демонтировать рекламную конструкцию по истечении срока, указанного в пункте 2.1. настоящего Договора, по любым основаниям, при этом плата за установку и эксплуатацию рекламной конструкции Рекламораспространителю не возвращается.

5. Ответственность сторон

5.1. Стороны, виновные в неисполнении или ненадлежащем исполнении обязательств по настоящему Договору, несут ответственность в соответствии с действующим законодательством.

5.2. Рекламораспространитель несет ответственность за нарушения Федерального закона «О рекламе», допущенные им при установке и эксплуатации рекламной конструкции, а также за ущерб, причиненный рекламной конструкцией жизни, здоровью и имуществу третьих лиц, в соответствии с действующим законодательством.

5.3. За несвоевременную оплату по настоящему договору Рекламораспространитель уплачивает пени в размере 0,01% от неперечисленных сумм за каждый день просрочки.

Оплата пеней не освобождает Рекламораспространителя от внесения платы в соответствии с условиями настоящего Договора.

6. Порядок изменения, прекращения и расторжения Договора

6.1. Настоящий Договор может быть досрочно расторгнут или изменен по взаимному соглашению сторон. Вносимые дополнения и изменения в настоящий Договор оформляются письменно дополнительными соглашениями, которые являются неотъемлемой частью настоящего Договора.

6.2. В случае одностороннего расторжения Договора по инициативе Рекламораспространителя он направляет в Администрацию в срок не менее чем за 30 дней уведомление о расторжении Договора с указанием даты его прекращения.

6.3. Администрация вправе расторгнуть настоящий Договор в одностороннем порядке в следующих случаях:

6.3.1 Размещение материалов, не относящихся к рекламе, социальной рекламе, или использования рекламной конструкции не по целевому назначению.

6.3.2. Невнесения в установленный срок платы по настоящему Договору, если просрочка платежа составляет более 3 месяцев.

6.3.3. Неоднократного невыполнения требований Администрации об устранения несоответствия размещения рекламной конструкции, установленного уполномоченными органами, разрешению и техническим требованиям, определенным для конструкций данного типа.

6.4. В случае одностороннего расторжения настоящего Договора по инициативе Администрации она направляет Рекламораспространителю уведомление о расторжении Договора с указанием даты его прекращения.

6.5. В случае прекращения настоящего Договора в соответствии с пунктами 6.2 и 6.3 денежные средства, оплаченные Рекламораспространителем, возврату не подлежат.

7. Порядок разрешения споров

7.1. Стороны договорились принимать все меры к разрешению разногласий между ними путем переговоров.

7.2. При невозможности достигнуть соглашения все вопросы, имеющие отношение к настоящему Договору, но прямо в нем не оговоренные, разрешаются в суде, арбитражном суде.

7.3. В случаях, не предусмотренных настоящим Договором, применяются нормы действующего законодательства.

8. Форс-мажорные обстоятельства

8.1. Стороны освобождаются за частичное или полное неисполнение обязательств по настоящему Договору, если оно явилось следствием обстоятельств непреодолимой силы.

8.2. Сторона, для которой создалась невозможность исполнения обязательств, обязана в письменной форме в 10-дневный срок письменно известить другую сторону о наступлении вышеизложенных обстоятельств, предоставив дополнительно подтверждение компетентных органов.

8.3. Невыполнение условий пункта 8.2 лишает сторону права ссылаться на форс-мажорные обстоятельства при невыполнении обязательств по настоящему Договору.

8.4. При наступлении форс-мажорных обстоятельств Стороны имеют право отложить выполнение своих обязательств, соразмерно времени, в течение которого будут действовать данные обстоятельства, пересмотреть условия настоящего Договора или отказаться от дальнейшего выполнения своих обязательств, в случае если эти обстоятельства будут длиться более трех месяцев, и расторгнуть настоящий Договор при условии достижения компромисса по всем спорным вопросам.

9. Прочие условия

9.1. Заключение договора на установку и эксплуатацию рекламной конструкции осуществляется в соответствии с нормами Федерального закона и гражданского законодательства.

9.2. Стороны настоящего Договора обязаны письменно уведомлять об изменении организационно-правовой формы, юридического адреса, банковских реквизитов не позднее 3 (трех) рабочих дней с начала указанных изменений.

9.3. Настоящий договор составлен в двух экземплярах, имеющих равную юридическую силу, по одному экземпляру для каждой стороны.

10. Адреса и банковские реквизиты сторон

«Администрация»:	«Рекламораспространитель»:
УФК по Московской области (Администрация Волоколамского городского округа Московской области)	
Тел 8 (496) 362-31-22	
Адрес: Московская область, г.Волоколамск, ул. Революционная, д. 5	
ИНН 5004003890	
КПП 500401001	
Банк ГУ Банка России по ЦФО	
Р/сч 40101810845250010102	
КБК 001 111 09044 04 0002 120	
БИК 044525000	
ОКТМО 46708000	

Подписи сторон:

«Администрация»:	«Рекламораспространитель»:
Должность, подпись	Должность, подпись
М.П.	М.П.

***

От 30.11.2020 № 723

г. Волоколамск

О внесении изменений в постановление главы Волоколамского городского округа от 13.12.2019 № 672 «О создании межведомственной комиссии по переустройству и перепланировке жилого (нежилого) помещения, переводу жилого помещения в нежилое помещение или нежилого помещения в жилое помещение, признании садового дома жилым домом и жилого дома садовым домом администрации Волоколамского городского округа» (в ред. от 19.06.2020 № 385)

Руководствуясь Конституцией Российской Федерации, Жилищным кодексом Российской Федерации, постановлением Правительства Российской Федерации от 28.01.2006 № 47 «Об утверждении Положения о признании помещения жилым помещением, жилого помещения непригодным для проживания и многоквартирного дома аварийным и подлежащим сносу или реконструкции», Законом Московской области от 24.07.2014 № 107/2014-ОЗ «О наделении органов местного самоуправления муниципальных образований Московской области отдельными государственными полномочиями Московской области»,

ПОСТАНОВЛЯЮ:

1. Внести изменения в постановление главы Волоколамского городского округа от 13.12.2019 № 672 «О создании межведомственной комиссии по переустройству и перепланировке жилого (нежилого) помещения, переводу жилого помещения в нежилое помещение или нежилого помещения в жилое помещение, признании садового дома жилым домом и жилого дома садовым домом администрации Волоколамского городского округа» (в ред. от 19.06.2020 № 385), изложив приложение к постановлению в новой редакции (прилагается).

2. Опубликовать настоящее постановление в газете «Волоколамский край» и разместить на официальном информационном Интернет-сайте администрации Волоколамского городского округа.

3. Контроль за выполнением настоящего постановления возложить на заместителя главы администрации Волоколамского городского округа Козлову Н.Ю.

Глава
Волоколамского городского округа М.И. Сылка

Приложение
к постановлению главы
Волоколамского городского округа
от 30.11.2020 № 723

Состав межведомственной комиссии
по переустройству и перепланировке жилого (нежилого) помещения, переводу жилого помещения в нежилое помещение или нежилого помещения в жилое помещение, признании садового дома жилым домом и жилого дома садовым домом администрации Волоколамского городского округа

Председатель комиссии:
Козлова Наталья Юрьевна - заместитель главы администрации Волоколамского городского округа

Заместитель председателя комиссии:
Смирнова Ирина Юрьевна - начальник отдела архитектуры Управления ЖКХ и градостроительства администрации Волоколамского городского округа;

Секретарь комиссии:
Биржанов Александр Адилевич - главный специалист отдела архитектуры Управления ЖКХ и градостроительства администрации Волоколамского городского округа;

Члены Комиссии:
Абрамченко Наталья Николаевна - начальник отдела капитального строительства Управления ЖКХ и градостроительства администрации Волоколамского городского округа;

Алейников Владимир Васильевич - начальник отдела Волоколамского и Рузского городских округов территориального управления Волоколамского, Рузского городских округов и городских округов Истра, Восход Комитета по архитектуре и градостроительству Московской области (по согласованию);

Комаров Иван Николаевич - начальник отдела юридической службы администрации Волоколамского городского округа;

Нечипорук Марина Викторовна - заместитель директора ООО УО «Жилищное хозяйство Волоколамского района» (по согласованию);

Петрушенко Наталья Александровна - заместитель Председателя Комитета по управлению имуществом администрации Волоколамского городского округа;

Шлаферова Елена Олеговна - консультант отдела ЖКХ и экологии Управления ЖКХ и градостроительства администрации Волоколамского городского округа;

Житкова Татьяна Николаевна - главный специалист отдела архитектуры Управления ЖКХ и градостроительства администрации Волоколамского городского округа

***

От 30.11.2020 № 727

г. Волоколамск

Об инициативном бюджетировании в Волоколамском городском округе Московской области

В целях содействия эффективному решению вопросов местного значения, дальнейшего вовлечения населения Волоколамского городского округа Московской области в процессы управления муниципальными финансами, обеспечения открытости деятельности органов местного самоуправления, в соответствии с Федеральным законом от 06.10.2003 № 131-ФЗ «Об общих принципах организации местного самоуправления в Российской Федерации», Законом Московской области от 19.10.2018 №170/2018-ОЗ «О развитии инициативного бюджетирования в Московской области», постановлением Правительства Московской области от 17.12.2019 №992/44 «Об образовании Московской областной конкурсной комиссии по проведению конкурсного отбора проектов инициативного бюджетирования в Московской области и о Порядке проведения конкурсного отбора проектов инициативного бюджетирования в Московской области»,

ПОСТАНОВЛЯЮ:

1.Утвердить:

1.1 Положение о реализации инициативного бюджетирования в Волоколамском городском округе Московской области (приложение 1).

1.2. Порядок проведения муниципального конкурсного отбора проектов инициативного бюджетирования в Волоколамском городском округе Московской области (приложение 2).

2. Определить уполномоченным органом по реализации инициативного бюджетирования Отдел по культуре, спорту, работе с молодежью и туризму администрации Волоколамского городского округа Московской области.

3. Признать утратившим силу постановление главы Волоколамского городского округа от 18.03.2020 № 161 "Об инициативном бюджетировании в Волоколамском городском округе Московской области" (ред. от 27.03.2020).

4. Опубликовать настоящее постановление в газете «Волоколамский край» и разместить на официальном информационном Интернет-сайте администрации Волоколамского городского округа.

5. Настоящее постановление вступает в силу со дня его официального опубликования.

6. Контроль за исполнением настоящего постановления возложить на первого заместителя главы администрации Волоколамского городского округа Московской области И.А. Абрамова

Глава Волоколамского
городского округа М.И. Сылка

Продолжение на 33-й стр.

Продолжение. Начало на 32-й стр.

Приложение 1 к постановлению
главы Волоколамского городского округа
Московской области
от 30.11.2020 № 727

Положение
о реализации инициативного бюджетирования
в Волоколамском городском округе Московской области

I. Общие положения

Настоящее Положение о реализации инициативного бюджетирования в Волоколамском городском округе Московской области (далее – Волоколамский городской округ) разработано в соответствии с Федеральным законом от 06.10.2003 № 131-ФЗ «Об общих принципах организации местного самоуправления в Российской Федерации», направлено на привлечение граждан, проживающих на территории Волоколамского городского округа (далее - Положение), к решению вопросов местного значения путем конкурсного отбора и реализации инициатив, предложенных населением за счет средств бюджета Волоколамского городского округа (далее - местный бюджет) и их непосредственным участием в реализации мероприятий в денежной и (или) не денежной формах.

II. Основные понятия, используемые в настоящем Положении

1) инициативное бюджетирование - форма непосредственного осуществления населением местного самоуправления и участия в его осуществлении при решении вопросов местного значения органами местного самоуправления муниципальных образований Московской области (далее - органы местного самоуправления) как совокупность разнообразных, основанных на гражданской инициативе практик по решению вопросов местного значения при непосредственном участии населения в определении, выборе и реализации проектов инициативного бюджетирования;

2) проект инициативного бюджетирования - документально оформленная инициатива участников инициативного бюджетирования, направленная на решение вопросов местного значения;

3) участники инициативного бюджетирования - жители муниципальных образований Московской области, инициативные группы, органы территориального общественного самоуправления (далее - органы ТОС), индивидуальные предприниматели, юридические лица, иные организации независимо от их организационно-правовых форм и форм собственности, осуществляющие свою деятельность на территории Московской области, органы государственной власти Московской области и органы местного самоуправления;

4) жители муниципального образования Московской области (далее - жители) - граждане Российской Федерации, обладающие избирательным правом на территории соответствующего муниципального образования Московской области;

5) инициатор проекта инициативного бюджетирования - житель муниципального образования Московской области, инициативные группы, органы ТОС;

6) инициативная группа - группа жителей, самоорганизованная на основе общности интересов с целью решения вопросов местного значения.

III. Цели, задачи и принципы инициативного бюджетирования

3.1. Целями инициативного бюджетирования являются:

активизация участия граждан в определении приоритетов расходования средств местного бюджета и поддержка инициатив граждан в решении вопросов местного значения;

развитие эффективной системы взаимодействия органов местного самоуправления и общества в бюджетной сфере.

3.2. Задачами инициативного бюджетирования являются:

создание нового механизма взаимодействия граждан и органов местного само управления по решению вопросов местного значения;

повышение эффективности бюджетных расходов за счет вовлечения населения в процессы принятия бюджетных решений;

повышение открытости деятельности органов местного самоуправления;

повышение информированности и финансовой грамотности населения Волоколамского городского округа;

повышение заинтересованности граждан Волоколамского городского округа в решении вопросов местного значения посредством их участия в реализации мероприятий в денежной и (или) не денежной формах.

3.3. Реализация проектов инициативного бюджетирования позволит:

- решить наиболее острые проблемы жителей;
- повысить эффективность расходования средств местного бюджета и бюджета Московской области;
- повысить сохранность объектов, созданных в рамках инициативного бюджетирования;
- вовлечь жителей в развитие Волоколамского городского округа через реализацию проектов инициативного бюджетирования.

3.4. Принципами инициативного бюджетирования являются:

- отбор Проектов на конкурсной основе;
- равный доступ для всех жителей Волоколамского городского округа к участию в конкурсном отборе;
- открытость и гласность процедур проведения конкурсного отбора.

IV. Основные положения инициативного бюджетирования

4.1. Проект реализуется на территории Волоколамского городского округа в соответствии с настоящим Положением, в срок ограниченный Решением Совета депутатов Волоколамского городского округа о бюджете Волоколамского городского округа на текущий финансовый год и плановый период.

4.2. Объем бюджетных средств на реализацию Проекта утверждается Решением Совета депутатов Волоколамского городского округа о бюджете Волоколамского городского округа на текущий финансовый год и плановый период (далее - решение о бюджете).

4.3. Бюджетные ассигнования, утвержденные решением о бюджете на реализацию Проекта, направляются на финансирование мероприятий, в соответствии с Порядком проведения конкурсного отбора проектов инициативного бюджетирования в Волоколамском городском округе.

4.4. Порядок проведения конкурсного отбора проектов инициативного бюджетирования в Волоколамском городском округе утверждается постановлением главы Волоколамского городского округа.

4.5. Участники инициативного бюджетирования, желающие представить свои Проекты, образуют инициативные группы, выбирают представителей инициативных групп, уполномоченных подписывать заявки, договоры, соглашения, иные документы в интересах инициативных групп и представляют интересы инициативных групп в органах местного самоуправления, иных органах, организациях.

4.6. Собрание инициативной группы оформляется протоколом собрания граждан (инициативной группы) с указанием в нем повестки собрания инициативной группы, ее состава, представителя инициативной группы.

4.7. Реализация Проектов направлена на решение вопросов местного значения, предусмотренных Федеральным законом от 06.10.2003 № 131-ФЗ «Об общих принципах организации местного самоуправления в Российской Федерации».

4.8. Участники инициативного бюджетирования участвуют в реализации Проекта в денежной форме не менее 1 % (софинансирование) стоимости Проекта.

Кроме, того инициативная группа может участвовать в реализации Проекта в не денежной форме (неоплачиваемый вклад).

Неоплачиваемый вклад включает использование строительных материалов, оборудования, механизмов, архитектурных форм, инструмента, уборку мусора, осуществление работ (услуг) собственными силами (трудовыми ресурсами) по благоустройству, оказание прочих услуг и иное участие.

4.9. Средства, предусмотренные на реализацию Проектов в рамках инициативного бюджетирования, могут быть направлены:

- на объекты коммунальной инфраструктуры и внешнего благоустройства; на дорожную деятельность в отношении автомобильных дорог местного значения и обеспечение безопасности дорожного движения на них, а так же в отношении автомобильных дорог местного значения, внутриквартальных дорог;
- на объекты и реализацию мероприятий в социально-культурной сфере;
- на места захоронения;
- на объекты для обеспечения первичных мер пожарной безопасности.

4.10.Не допускается направление средств на:

- объекты частной собственности;
- объекты коммерческой деятельности;
- ремонт и строительство объектов культового и религиозного назначения;
- ремонт или строительство административных зданий, сооружений, являющихся частной собственностью;
- административные объекты, используемые для нужд органов местного самоуправления;
- содержание органов местного самоуправления, содержание и финансирование текущей деятельности государственных и муниципальных учреждений.

V. Порядок финансирования Проектов

5.1. Финансирование Проектов осуществляется в денежной форме за счёт средств бюджета Волоколамского городского округа и за счёт средств инициативной группы.

5.2. Средства, выделенные на финансирование Проектов, носят целевой характер и не могут быть использованы на другие цели.

5.3. Уровень софинансирования Проектов, отобранных по результатам конкурсного отбора, составляет:

а) за счёт средств местного бюджета не более 35% от стоимости Проекта.

б) за счёт средств инициативной группы не менее 1% стоимости Проекта.

5.4. Софинансирование реализации Проекта, выбранного на конкурсной основе, осуществляется инициативной группой на основании соглашения, заключенного между представителем инициативной группы и органом местного самоуправления Волоколамского городского округа.

5.5. В соглашении должны быть определены сумма и назначение использования денежных средств в соответствии с целью и задачами Проекта, срок перечисления денежных средств в местный бюджет, не превышающий 10 рабочих дней с даты подписания соглашения обеими сторонами, порядок расторжения соглашения, учитывающий расторжение в одностороннем порядке в случае нарушения срока перечисления денежных средств в бюджет Волоколамского городского округа представителем инициативной группы, банковские реквизиты, на которые зачисляются денежные средства, и иные положения в соответствии с требованиями гражданского законодательства.

5.6. Соглашение заключается не позднее 10 рабочих дней с даты, следующей за датой проведения конкурсного отбора проектов инициативного бюджетирования.

5.7. В случае не заключения соглашения в установленный срок либо не перечисления в местный бюджет денежных средств по заключенному соглашению в срок и в объеме, предусмотренными в соглашении, администрация Волоколамского городского округа в течение 2 рабочих дней направляет представителю инициативной группы уведомление об аннулировании результатов конкурсного отбора Проектов и уведомление о расторжении соглашения (если соглашение было заключено).

5.8. Определение исполнителей (подрядчиков, поставщиков) для реализации Проекта осуществляется в порядке, предусмотренном Федеральным законом от 05.04.2013 № 44-ФЗ «О контрактной системе в сфере закупок товаров, работ, услуг для обеспечения государственных и муниципальных нужд», Федеральным законом от 18.07.2011 № 223-ФЗ «О закупках товаров, работ, услуг отдельными видами юридических лиц», после перечисления представителем инициативной группы суммы софинансирования Проекта в местный бюджет в полном объеме.

5.9. В муниципальный контракт, заключенный с целью реализации Проекта, включается положение об осуществлении контроля за исполнением муниципального контракта с участием представителя инициативной группы.

5.10. Средства участников инициативного бюджетирования, направленные на софинансирование Проектов, прошедших конкурсный отбор, зачисляются в форме целевых безвозмездных поступлений в доход местного бюджета при условии их реализации.

5.11. Средства могут выделяться только на Проекты, по которым не предусмотрено финансирование за счёт средств бюджета Московской области, средств бюджета Волоколамского городского округа и других бюджетных источников в рамках других направлений поддержки.

Приложение 2 к постановлению
главы Волоколамского городского округа
Московской области
от 30.11.2020 № 727

ПОРЯДОК
проведения муниципального конкурсного отбора
проектов инициативного бюджетирования
на территории Волоколамского городского округа Московской области

I. Общие Положения

1. Настоящий Порядок устанавливает механизм организации и проведения муниципального конкурсного отбора проектов инициативного бюджетирования на территории Волоколамского городского округа Московской области для участия в региональном конкурсном отборе проектов инициативного бюджетирования в Московской области.

2. Термины и их определения, используемые в настоящем Порядке, применяются в значениях, определенных Законом Московской области № 170/2018-ОЗ «О развитии инициативного бюджетирования в Московской области».

3. Организатором муниципального конкурсного отбора проектов инициативного бюджетирования на территории Волоколамского городского округа Московской области для участия в региональном конкурсном отборе проектов инициативного бюджетирования в Московской области является администрация Волоколамского городского округа Московской области.

Материально-техническое, информационно-аналитическое и организационно-техническое обеспечение муниципального конкурсного отбора проектов инициативного бюджетирования на территории Волоколамского городского округа Московской области осуществляется Отделом по культуре, спорту, работе с молодежью и туризму администрации Волоколамского городского округа Московской области.

4. Проектом инициативного бюджетирования является документально оформленная инициатива участников инициативного бюджетирования, направленная на решение вопросов местного значения городского округа, определенных Федеральным законом от 06.10.2003 № 131-ФЗ «Об общих принципах организации местного самоуправления в Российской Федерации», реализуемая на условиях софинансирования за счет средств бюджета Московской области, бюджета Волоколамского городского округа Московской области, а также внебюджетных источников (средств физических и юридических лиц).

5. Бюджетные ассигнования на реализацию проектов инициативного бюджетирования предусматриваются в соответствующей муниципальной программе Волоколамского городского округа Московской области.

II. Порядок участия инициаторов проектов инициативного бюджетирования в софинансировании проектов инициативного бюджетирования, реализации проектов и приемки результатов работ

6. Объем средств физических и (или) юридических лиц, вносимый в целях финансирования реализации проекта инициативного бюджетирования (далее – средства инициаторов), должен составлять не менее 1 процента от стоимости данного проекта.

Объем средств на реализацию проекта инициативного бюджетирования в случае, если его инициатором является депутат Московской областной Думы, формируется за счет привлеченных депутатом средств инициаторов.

7. Средства инициаторов вносятся на счет во временное распоряжение, открытый администрацией муниципального образования, не ранее момента объявления о проведении муниципального конкурсного отбора и не позднее 10 дней со дня опубликования итогов регионального конкурсного отбора при условии признания проекта инициативного бюджетирования победителем.

8. Реализация проекта инициативного бюджетирования осуществляется без фактического использования средств инициаторов данного проекта.

В бюджете муниципального образования Московской области (сводной бюджетной росписи местного бюджета) должны быть предусмотрены бюджетные ассигнования на исполнение расходных обязательств муниципального образования Московской области, связанные с реализацией новых проектов инициативного бюджетирования, с учетом ассигнований, за счет безвозмездных поступлений от физических и (или) юридических лиц в размере не менее 1 процента от стоимости проекта.

Средства инициаторов находятся на счете во временное распоряжение до окончания реализации проекта инициативного бюджетирования.

9. Средства инициаторов поступают в доход бюджета Волоколамского городского округа Московской области при условии реализации проекта инициативного бюджетирования.

10. В случае непризнания проектов инициативного бюджетирования победителями муниципального или регионального конкурсных отборов, а также в случае не реализации данных проектов средства инициаторов возвращаются со счета во временное распоряжение внесшим их лицам.

11. Приемка результатов работ по реализованному проекту инициативного бюджетирования оформляется актом, подписываемым в том числе инициатором проекта инициативного бюджетирования.

Инициатор проекта инициативного бюджетирования согласовывает техническое задание на заключение контракта.

III. Организация проведения муниципального конкурсного отбора проектов инициативного бюджетирования

12. Муниципальный конкурсный отбор проектов инициативного бюджетирования на территории Волоколамского городского округа Московской области включает в себя следующие этапы:

этап 1 – размещение проектов на Интернет-портале в информационно-телекоммуникационной сети Интернет по адресу: dobrodel.mosreg.ru (далее – портал «Добродел»);

этап 2 – проведение голосования на портале «Добродел»;

этап 3 – отбор проектов инициативного бюджетирования конкурсной комиссией Волоколамского городского округа Московской области;

этап 4 – подготовка и направление проекта для участия в региональном конкурсном отборе проектов инициативного бюджетирования.

IV. Размещение проектов на портале «Добродел»

13. К этапу 1 относится размещение проекта инициативного бюджетирования на портале «Добродел».

Информация о сроках проведения муниципального и регионального конкурсного отбора, голосования по проектам инициативного бюджетирования на портале «Добродел», установленных Главным управлением территориальной политики Московской области, размещается на официальном сайте администрации Волоколамского городского округа Московской области.

14. В установленные сроки инициатор проекта инициативного бюджетирования размещает свой проект на портале «Добродел», заполнив форму, содержащуюся на портале.

V. Проведение голосования

15. Этап 2 муниципального конкурсного отбора проектов инициативного бюджетирования осуществляется в форме голосования на портале «Добродел» в информационно-телекоммуникационной сети «Интернет».

Голосование проводится онлайн с использованием электронных сервисов на интернет-портале «Добродел» в соответствии со сроками, установленными Главным управлением территориальной политики Московской области.

В голосовании принимают участие жители Волоколамского городского округа Московской области, зарегистрированные на портале «Добродел».

Житель Волоколамского городского округа Московской области имеет право проголосовать за неограниченное число проектов инициативного бюджетирования, при этом за один проект отдается один голос.

16. Результаты голосования по проектам инициативного бюджетирования на портале «Добродел» учитываются муниципальной конкурсной комиссией при принятии итогового решения.

VI. Формирование конкурсной комиссии.
Порядок отбора проектов инициативного бюджетирования

16. После завершения голосования на портале «Добродел» в установленные сроки результаты голосования, а также заключение администрации Волоколамского городского округа Московской области о возможности софинансирования проекта инициативного бюджетирования, передаются администрацией Волоколамского городского округа Московской области в конкурсную комиссию Волоколамского городского округа Московской области.

Персональный состав конкурсной комиссии Волоколамского городского округа Московской области утверждается главой Волоколамского городского округа Московской области.

В состав конкурсной комиссии Волоколамского городского округа Московской области могут быть включены представители общественных организаций по согласованию.

Конкурсная комиссия состоит из председателя конкурсной комиссии, заместителя председателя конкурсной комиссии, секретаря конкурсной комиссии и членов конкурсной комиссии.

Состав конкурсной комиссии формируется таким образом, чтобы была исключена возможность возникновения конфликтов интересов, которые могут повлиять на принимаемые конкурсной комиссией решения.

Основными задачами конкурсной комиссии являются:

1) объективная оценка социально-экономической значимости проектов инициативного бюджетирования;

2) конкурсный отбор проектов инициативного бюджетирования;

3) принятие решения по итогам конкурсного отбора проектов инициативного бюджетирования.

18. Заседание конкурсной комиссии считается правомочным при условии присутствия на нем не менее половины ее членов. Решение конкурсной комиссии о результатах конкурсного отбора (далее - решение конкурсной комиссии) принимается в отсутствие инициаторов проектов конкурсного отбора, подавших заявку, и оформляется протоколом заседания конкурсной комиссии.

18. Председатель конкурсной комиссии:

1) организует работу конкурсной комиссии, руководит деятельностью конкурсной комиссии;

2) формирует проект повестки очередного заседания конкурсной комиссии;

3) дает поручения членам конкурсной комиссии в рамках заседания конкурсной комиссии;

4) председательствует на заседаниях конкурсной комиссии;

5) осуществляет полномочия члена конкурсной комиссии, установленные пунктом 21 настоящего Порядка.

19. Заместитель председателя конкурсной комиссии исполняет обязанности председателя конкурсной комиссии в случае его временного отсутствия, осуществляет полномочия члена конкурсной комиссии, установленные пунктом 21 настоящего Порядка.

20. Секретарь конкурсной комиссии:

1) осуществляет информационное и документационное обеспечение деятельности конкурсной комиссии, в том числе подготовку к заседанию конкурсной комиссии;

2) оповещает членов конкурсной комиссии о дате, месте проведения очередного заседания конкурсной комиссии и повестке очередного заседания конкурсной комиссии;

3) ведет протоколы заседаний конкурсной комиссии;

4) осуществляет полномочия члена конкурсной комиссии, установленные пунктом 21 настоящего Порядка.

21. Член конкурсной комиссии:

1) участвует в работе конкурсной комиссии, в том числе в заседаниях конкурсной комиссии;

2) вносит предложения по вопросам работы конкурсной комиссии;

3) знакомится с документами и материалами, рассматриваемыми на заседаниях конкурсной комиссии;

4) голосует на заседаниях конкурсной комиссии.

22. Решение конкурсной комиссии принимается открытым голосованием простым большинством голосов от числа присутствующих на заседании членов конкурсной комиссии. При равенстве голосов решающим является голос председательствующего на заседании конкурсной комиссии.

Члены конкурсной комиссии обладают равными правами при обсуждении вопросов о принятии решений.

23. Заседание конкурсной комиссии проводится после окончания сроков проведения голосования на портале «Добродел». По результатам заседания конкурсной комиссии составляется протокол заседания конкурсной комиссии, который подписывается Председателем на заседании конкурсной комиссии, заместителем председателя конкурсной комиссии, секретарем конкурсной комиссии и членами конкурсной комиссии, участвовавшими в ее заседании, в течение трех рабочих дней со дня проведения заседания конкурсной комиссии.

На рассмотрении конкурсной комиссии Волоколамского городского округа Московской области может находиться неограниченное количество проектов инициативного бюджетирования.

По результатам рассмотрения проектов инициативного бюджетирования конкурсная комиссия принимает следующие решения:

1) о проектах инициативного бюджетирования, прошедших конкурсный отбор;

2) о проектах инициативного бюджетирования, не прошедших конкурсный отбор.

Условиями прохождения проектов муниципального конкурсного отбора являются:

1) наличие средств местного бюджета в объеме средств, необходимом для реализации проекта инициативного бюджетирования, источником формирования которых не являются средства жителей;

2) проект инициативного бюджетирования при голосовании на портале «Добродел» набрал более 100 голосов;

3) соответствие проекта инициативного бюджетирования требованиям законодательства Российской Федерации.

Информация о результатах отбора проектов инициативного бюджетирования размещается на официальном сайте администрации Волоколамского городского округа Московской области.

VII. Подготовка и направление проекта для участия в региональном конкурсном отборе проектов инициативного бюджетирования

24. После отбора проектов инициативного бюджетирования конкурсной комиссией Волоколамского городского округа Московской области инициатор проекта инициативного бюджетирования, чей проект признан прошедшим муниципальный конкурсный отбор, совместно с администрацией Волоколамского городского округа Московской области оформляют проект согласно Приложению 2 к Порядку проведения конкурсного отбора проектов инициативного бюджетирования в Московской области, утвержденного постановлением Правительства Московской области от 17.12.2019 № 992/44, который направляется в Главное управление территориальной политики Московской области.

Приложение 1
к Порядку проведения муниципального конкурсного
отбора проектов инициативного бюджетирования в
Волоколамском городском округе
Московской области

ПРОТОКОЛ
собрания граждан (инициативной группы)

Дата проведения собрания: « _____ » _____ 20 ___ г.
Адрес проведения собрания: _____
Время начала собрания: _____ час. _____ мин.
Время окончания собрания: _____ час. _____ мин.
Повестка собрания: _____
Ход собрания: _____
(описывается ход проведения собрания с указанием вопросов рассмотрения; выступающих лиц и сути их выступления по каждому вопросу; принятых решений по каждому вопросу; количество проголосовавших за, против, воздержавшихся)
Итоги собрания и принятые решения:

п/п	Наименование	Итоги собрания и принятые решения
1	2	3
1.	Количество граждан, присутствующих на собрании (чел.) (подписанные листы прилагаются)	
2.	Наименование проектов, которые обсуждались на собрании граждан	
3.	Наименование проекта, выбранного для реализации в рамках инициативного бюджетирования	
4.	Предполагаемая общая стоимость реализации выбранного проекта (руб.)	
5.	Сумма вклада населения на реализацию выбранного проекта	
6.	Сумма вклада юридических лиц, индивидуальных предпринимателей, общественных организаций, за исключением поступлений от предприятий и организаций муниципальной формы собственности (руб.)	
7.	Не денежный вклад населения в реализацию выбранного проекта (трудовое участие, материалы и др.)	
8.	Представитель инициативной группы (Ф.И.О., тел., эл. адрес)	
9.	Состав инициативной группы (чел.)	
10.	Номер лицевого счета, на который направляются средства проекта	

Председатель собрания _____Ф.И.О.
Секретарь собрания _____Ф.И.О.
Представитель органа
местного самоуправления _____Ф.И.О.

Продолжение на 34-й стр.

Продолжение. Начало на 33-й стр.

***

От 30.11.2020 № 737

г. Волоколамск

О внесении изменений в муниципальную программу Волоколамского городского округа Московской области «Развитие институтов гражданского общества, повышение эффективности местного самоуправления и реализации молодежной политики» на 2020-2024 годы, утвержденную постановлением главы Волоколамского муниципального района от 15.10.2019 № 530

В соответствии с Бюджетным кодексом Российской Федерации, руководствуясь постановлением главы Волоколамского городского округа Московской области от 27.03.2020 № 206 «Об утверждении Порядка разработки и реализации муниципальных программ Волоколамского городского округа Московской области» и в связи с необходимостью внесения корректировок в муниципальную программу «Развитие институтов гражданского общества, повышение эффективности местного самоуправления и реализации молодежной политики» на 2020-2024 годы,

ПОСТАНОВЛЯЮ:

1. Внести в муниципальную программу «Развитие институтов гражданского общества, повышение эффективности местного самоуправления и реализации молодежной политики» на 2020-2024 годы (далее – Программа), утвержденную постановлением главы Волоколамского муниципального района от 15.10.2019 № 530, следующие изменения:

1.1. п.1 «Паспорт муниципальной программы Волоколамского городского округа Московской области «Развитие институтов гражданского общества, повышение эффективности местного самоуправления и реализации молодежной политики» на 2020-2024 годы к Программе изложить в новой редакции согласно приложению № 1 к настоящему постановлению;

1.2. п. 5.1. Паспорт подпрограммы V "Обеспечивающая подпрограмма" к Программе изложить в новой редакции согласно приложению № 2 к настоящему постановлению;

1.3. п. 5.4. Перечень мероприятий подпрограммы V «Обеспечивающая подпрограмма» на 2020-2024 годы к Программе изложить в новой редакции согласно приложению № 3 к настоящему постановлению;

1.4. п. 5.5. Обоснование объема финансовых ресурсов, необходимых для реализации мероприятий муниципальной подпрограммы V «Обеспечивающая подпрограмма» на 2020-2024 годы к Программе изложить в новой редакции согласно приложению № 4 к настоящему постановлению;

2. Опубликовать настоящее постановление в газете «Волоколамский край» и разместить на официальном информационном Интернет-сайте администрации Волоколамского городского округа.

3. Контроль за выполнением настоящего постановления возложить на начальника Организационно-контрольного управления администрации Волоколамского городского округа Московской области Смирнова Е.А.

Глава Волоколамского городского округа М.И. Сылка

Приложение № 1
к постановлению главы
Волоколамского городского округа
от 30.11.2020 № 737

1. Паспорт муниципальной программы Волоколамского городского округа Московской области «Развитие институтов гражданского общества, повышение эффективности местного самоуправления и реализации молодежной политики» на 2020-2024 годы

Координатор муниципальной программы	Начальник Организационно-контрольного управления администрации Волоколамского городского округа, Смирнов Евгений Александрович					
Муниципальный заказчик муниципальной программы	Администрация Волоколамского городского округа (Отдел социальных коммуникаций и организационной работы, протокола и контроля Организационно-контрольного управления)					
Цели муниципальной программы	Обеспечение открытости и прозрачности деятельности органов местного самоуправления Волоколамского городского округа Московской области и создание условий для осуществления гражданского контроля за деятельностью органов местного самоуправления Волоколамского городского округа Московской области, укрепления межнационального и межконфессионального мира и согласия, воспитания гармоничных, всесторонне развитых, патриотичных и социально ответственных граждан, способных к успешной социализации и эффективной самореализации, развития туризма в Волоколамском городском округе Московской области					
Перечень подпрограмм	Подпрограмма I "Развитие системы информирования населения о деятельности органов местного самоуправления Московской области, создание доступной современной медиасреды". Подпрограмма II "Мир и согласие. Новые возможности". Подпрограмма III "Эффективное местное самоуправление Московской области". Подпрограмма IV "Молодежь Подмосковья". Подпрограмма V " Обеспечивающая подпрограмма". Подпрограмма VI " Развитие туризма в Московской области"					
Источники финансирования муниципальной программы, в том числе по годам:	Расходы (тыс. рублей)					
	Всего	2020 год	2021 год	2022 год	2023 год	2024 год
Средства бюджета Волоколамского городского округа	98335,00	20951,00	19496,00	19296,00	19296,00	19296,00
Средства бюджета Московской области	8500,00	8500,00	0,00	0,00	0,00	0,00
Средства федерального бюджета	2359,00	1,00	1959,00	377,00	22,00	0,00
Внебюджетные источники	0,00	0,00	0,00	0,00	0,00	0,00
Всего, в том числе по годам	109194,00	29452,00	21455,00	19673,00	19318,00	19296,00

Приложение № 2
к постановлению главы
Волоколамского городского округа
от 30.11.2020 № 737

Подпрограмма V "Обеспечивающая подпрограмма"

5.1. Паспорт подпрограммы V "Обеспечивающая подпрограмма"

Муниципальный заказчик подпрограммы	Администрация Волоколамского городского округа							
Цель подпрограммы	Обеспечение эффективного функционирования ОМСУ							
Источники финансирования подпрограммы по годам реализации и главным распорядителям бюджетных средств, в том числе по годам:	Главный распорядитель бюджетных средств	Источник финансирования	Расходы (тыс. рублей)					
			2020 год	2021 год	2022 год	2023 год	2024 год	Итого
	Администрация Волоколамского городского округа	Всего, в том числе:	1,0	1959,0	377,00	22,00	0,00	2359,0
		Средства бюджета Волоколамского городского округа	0,0	0,0	0,0	0,0	0,0	0,0
		Средства бюджета Московской области	0,0	0,0	0,0	0,0	0,0	0,0
		Средства федерального бюджета	1,0	1959,0	377,00	22,00	0,00	2359,0
		Внебюджетные источники	0,0	0,0	0,0	0,0	0,0	0,0
		Другие источники	0,0	0,0	0,0	0,0	0,0	0,0

Приложение № 3
к постановлению главы Волоколамского
городского округа
от 30.11.2020 № 737

5.4. Перечень мероприятий подпрограммы V «Обеспечивающая подпрограмма»

на 2020-2024 годы

№ п/п	Мероприятия программы	Сроки исполнения мероприятий	Источники финансирования	Всего (тыс. руб.)	Объем финансирования по годам (тыс. руб.)					Ответственный за выполнение мероприятия программы	Результаты выполнения мероприятий программы
					2020 год	2021 год	2022 год	2023 год	2024 год		
1	2	3	4	5	6	7	8	9	10	11	12
1.	Основное мероприятие 01. Создание условий для реализации полномочий органов местного самоуправления		Итого	0,00	0,00	0,00	0,00	0,00	0,00	Отдел по культуре, спорту и работе с молодежью	Создание условий для реализации полномочий органов местного самоуправления
			Средства бюджета Московской области	0,00	0,00	0,00	0,00	0,00	0,00		
			Средства бюджета Волоколамского городского округа	0,00	0,00	0,00	0,00	0,00	0,00		
			Внебюджетные источники	0,00	0,00	0,00	0,00	0,00	0,00		
1.1.	Обеспечение деятельности муниципальных органов - комитет по молодежной политики		Итого	0,00	0,00	0,00	0,00	0,00	0,00	Отдел по культуре, спорту и работе с молодежью	Обеспечение деятельности муниципальных органов - комитет по молодежной политики
			Средства бюджета Московской области	0,00	0,00	0,00	0,00	0,00	0,00		
			Средства бюджета Волоколамского городского округа	0,00	0,00	0,00	0,00	0,00	0,00		
			Внебюджетные источники	0,00	0,00	0,00	0,00	0,00	0,00		
			Иные цели	0,00	0,00	0,00	0,00	0,00	0,00		
2.	Основное мероприятие 03. Осуществление первичного воинского учета на территориях, где отсутствуют военные комиссариаты		Итого	0,00	0,00	0,00	0,00	0,00	0,00	Администрация Волоколамского городского округа Московской области	Осуществление первичного воинского учета на территориях, где отсутствуют военные комиссариаты
			Средства бюджета Московской области	0,00	0,00	0,00	0,00	0,00	0,00		
			Средства бюджета Волоколамского городского округа	0,00	0,00	0,00	0,00	0,00	0,00		
			Внебюджетные источники	0,00	0,00	0,00	0,00	0,00	0,00		
2.1.	Осуществление первичного воинского учета на территориях, где отсутствуют военные комиссариаты		Итого	0,00	0,00	0,00	0,00	0,00	0,00	Администрация Волоколамского городского округа Московской области	Осуществление первичного воинского учета на территориях, где отсутствуют военные комиссариаты
			Средства бюджета Московской области	0,00	0,00	0,00	0,00	0,00	0,00		
			Средства бюджета Волоколамского городского округа	0,00	0,00	0,00	0,00	0,00	0,00		
			Внебюджетные источники	0,00	0,00	0,00	0,00	0,00	0,00		
3.	Основное мероприятие 04. Корректировка списков кандидатов в присяжные заседатели федеральных судов общей юрисдикции в Российской Федерации		Итого	401,00	1,00	1,00	377,00	22,00	0,00	Отдел социальных коммуникаций и организационной работы, протокола и контроля организационно-контрольного управления	Проведена корректировка списков кандидатов в присяжные заседатели федеральных судов общей юрисдикции в Российской Федерации
			Средства бюджета Московской области	0,00	0,00	0,00	0,00	0,00	0,00		
			Средства бюджета Волоколамского городского округа	0,00	0,00	0,00	0,00	0,00	0,00		
			Средства федерального бюджета	401,00	1,00	1,00	377,00	22,00	0,00		
3.1.	Составление (изменение) списков кандидатов в присяжные заседатели федеральных судов общей юрисдикции в Российской Федерации деятельности		Итого	401,00	1,00	1,00	377,00	22,00	0,00	Отдел социальных коммуникаций и организационной работы, протокола и контроля организационно-контрольного управления	Составлен (изменен) список кандидатов в присяжные заседатели федеральных судов общей юрисдикции в Российской Федерации деятельности
			Средства бюджета Московской области	0,00	0,00	0,00	0,00	0,00	0,00		
			Средства бюджета Волоколамского городского округа	0,00	0,00	0,00	0,00	0,00	0,00		
			Средства федерального бюджета	401,00	1,00	1,00	377,00	22,00	0,00		
4.	Основное мероприятие 06.		Итого	1958,00	0,00	1958,00	0,00	0,00	0,00	Администрация Волоколамского городского округа Московской области	Проведение Всероссийской переписи населения
	Подготовка и проведение Всероссийской переписи населения		Средства бюджета Московской области	0,00	0,00	0,00	0,00	0,00	0,00		
			Средства бюджета Волоколамского городского округа	0,00	0,00	0,00	0,00	0,00	0,00		
			Средства федерального бюджета	1958,00	0,00	1958,00	0,00	0,00	0,00		
4.1	Проведение Всероссийской переписи населения		Итого	1958,00	0,00	1958,00	0,00	0,00	0,00	Администрация Волоколамского городского округа Московской области	Проведение Всероссийской переписи населения
			Средства бюджета Московской области	0,00	0,00	0,00	0,00	0,00	0,00		
			Средства бюджета Волоколамского городского округа	0,00	0,00	0,00	0,00	0,00	0,00		
			Средства федерального бюджета	1958,00	0,00	1958,00	0,00	0,00	0,00		
Всего по подпрограмме V «Обеспечивающая подпрограмма»			Итого	2359,00	1,00	1959,00	377,00	22,00	0,00		
			Средства бюджета Московской области	0,00	0,00	0,00	0,00	0,00	0,00		
			Средства бюджета Волоколамского городского округа	0,00	0,00	0,00	0,00	0,00	0,00		
			Средства федерального бюджета	2359,00	1,00	1959,00	377,00	22,00	0,00		

Приложение № 4
к постановлению главы
Волоколамского городского округа
от 30.11.2020 № 737

5.5. Обоснование объема финансовых ресурсов,
необходимых для реализации мероприятий муниципальной подпрограммы V «Обеспечивающая подпрограмма» на 2020-2024 годы

Наименование мероприятия муниципальной программы	Источник финансирования	Расчет необходимых ресурсов на реализацию мероприятий	Общий объем финансовых ресурсов необходимых для реализации мероприятия, в том числе по годам (тыс.руб.)	Эксплуатационные расходы, возникающие в результате реализации мероприятия
1	2	3	4	5
Основное мероприятие 01. Создание условий для реализации полномочий органов местного самоуправления	Средства Волоколамского муниципального района	В пределах средств, предусмотренных в бюджете Волоколамского городского округа на соответствующие цели.	Всего: 0,00 2020 –0,00 2021 –0,00 2022 –0,00 2023 –0,00 2024 –0,00	
Основное мероприятие 03. Осуществление первичного воинского учета на территориях, где отсутствуют военные комиссариаты	Средства Волоколамского муниципального района	В пределах средств, предусмотренных в бюджете Волоколамского городского округа на соответствующие цели.	Всего: 0,00 2020 –0,00 2021 –0,00 2022 –0,00 2023 –0,00 2024 –0,00	
Основное мероприятие 04. Корректировка списков кандидатов в присяжные заседатели федеральных судов общей юрисдикции в Российской Федерации	Средства Волоколамского муниципального района	В пределах средств, предусмотренных в бюджете Волоколамского городского округа на соответствующие цели.	Всего:0,00 2020 –0,00 2021 –0,00 2022 –0,00 2023 – 0,00 2024 –0,00	
	Средства федерального бюджета		Всего: 401,00 2020 –1,00 2021 –1,00 2022 –377,00 2023 –22,00 2024 –0,00	
Основное мероприятие 06. Подготовка и проведение Всероссийской переписи населения	Средства Волоколамского муниципального	В пределах средств, предусмотренных в бюджете Волоколамского городского округа на соответствующие цели.	Всего: 0,00 2020 –0,00 2021 –0,00 2022 –0,00	
	района		2023 –0,00 2024 –0,00	
	Средства федерального бюджета		Всего: 1958,00 2020 –0,00 2021 –1958,00 2022 –0,00 2023 –0,00 2024 –0,00	
Итого по подпрограмме V	Средства Волоколамского муниципального района		Всего: 0,00 2020 –0,00 2021 –0,00 2022 –0,00 2023 –0,00 2024 –0,00	
	Средства федерального бюджета		Всего: 2359,00 2020 –1,00 2021 –1959,00 2022 –377,00 2023 – 22,00 2024 –0,00	

Распоряжение главы Волоколамского городского округа

От 30.11.2020 № 320-р

г. Волоколамск

О сроках приема проектов инициативного бюджетирования
для участия в муниципальном конкурсном отборе
на территории Волоколамского городского округа Московской области в 2021 году

В соответствии с Законом Московской области № 170/2018-ОЗ «О развитии инициативного бюджетирования в Московской области», постановлением Правительства Московской области от 17.12.2019 № 992/44 «Об образовании Московской областной конкурсной комиссии по проведению конкурсного отбора проектов инициативного бюджетирования в Московской области и о Порядке проведения конкурсного отбора проектов инициативного бюджетирования в Московской области» (с изменениями, внесенными постановлением Правительства Московской области от 10.11.2020 №847/37):

1. Установить следующие сроки приема проектов инициативного бюджетирования для участия в этапе 1 муниципального конкурсного отбора на территории Волоколамского городского округа Московской области:

дата начала приема проектов – 01.12.2020.

дата окончания приема проектов – 14.12.2020.

Прием проектов для участия в этапе 1 муниципального конкурсного отбора осуществляется путем их размещения на Интернет-портале в информационно-коммуникационной сети «Интернет» по адресу: https://vote.dobrodel.ru/narodniy_budjet.

2. После окончания приема проектов для участия в этапе 1 муниципального конкурсного отбора проводится голосование.

Голосование жителей Волоколамского городского округа Московской области за проект осуществляется на Интернет-портале в информационно-коммуникационной сети "Интернет" по адресу: https://vote.dobrodel.ru/narodniy_budjet в следующие сроки:

дата начала голосования – 15.12.2020.

дата окончания голосования – 24.12.2020.

3. Опубликовать настоящее распоряжение в газете «Волоколамский край» и разместить на официальном информационном Интернет-сайте администрации Волоколамского городского округа Московской области.

Глава
Волоколамского городского округа М.И. Сылка

КОМИТЕТ ПО УПРАВЛЕНИЮ ИМУЩЕСТВОМ АДМИНИСТРАЦИИ ВОЛОКОЛАМСКОГО ГОРОДСКОГО ОКРУГА СООБЩАЕТ

О возможном установлении публичного сервитута к земельным участкам с кадастровыми номерами 50:07:0040609:214; 50:07:0040112:309; 50:07:0040112:305; 50:07:0020503:43; 50:07:0020503:264; 50:07:0030306:15; 50:07:0000000:23149; 50:07:0000000:114; 50:07:0000000:113; 50:07:0000000:20794; 50:07:0000000:20795; 50:07:0060207:20; 50:07:0060207:3; 50:07:0040106:55; 50:07:0040420:6; 50:07:0050106:55.

Адрес, по которому заинтересованные лица могут ознакомиться с поступившим ходатайством об установлении публичного сервитута и прилагаемым к нему описанием местоположения границ публичного сервитута, время приема заинтересованных лиц для ознакомления с поступившим ходатайством об установлении публичного сервитута:

Московская область, г. Волоколамск, ул. Революционная, д. 5, каб. № 302 (время приема заинтересованных лиц для ознакомления: понедельник с 09.00 до 18.00, перерыв с 13.00 до 14.00), а также на официальном информационном Интернет-сайте администрации Волоколамского городского округа Московской области.

* * *

О возможном установлении сервитута для размещения в границах Волоколамского городского округа Московской области линейных объектов системы газоснабжения.

1. Основание опубликования извещения: Ходатайство АО “Мособлгаз”.

Кадастровые номера земельных участков или описание местоположения земельных участков, в отношении которых подано ходатайство: 50:07:0000000:22577, 50:07:0000000:24507, 50:07:0040603:107, 50:07:0040603:124, 50:07:0040603:332, 50:07:0040603:713, 50:07:0040603:737, 50:07:0040603:799, 50:07:0040603:805, 50:07:0040603:808, 50:07:0040603:855, 50:07:0040603:875, 50:07:0040603:2373, 50:07:0040603:2650, 50:07:0040603:2754, 50:07:0040604:12, 50:07:0040604:18, 50:07:0040604:27, 50:07:0040604:30, 50:07:0040604:32, 50:07:0040604:45, 50:07:0040604:48, 50:07:0040604:62, 50:07:0040604:63, 50:07:0040604:296, 50:07:0040604:310, 50:07:0040604:335, 50:07:0040604:357, 50:07:0040604:364, 50:07:0040604:371, 50:07:0040604:387, 50:07:0040604:402, 50:07:0040604:420, 50:07:0040604:487, 50:07:0040604:488, 50:07:0040604:713, 50:07:0040604:726, 50:07:0040604:916, 50:07:0040604:926, 50:07:0040604:927, 50:07:0000000:450, 50:07:0040603:20, 50:07:0040603:23, 50:07:0040603:27, 50:07:0040603:39, 50:07:0040603:60, 50:07:0040603:67, 50:07:0040603:68, 50:07:0040603:82, 50:07:0040603:91, 50:07:0040603:106, 50:07:0040603:165, 50:07:0040603:196, 50:07:0040603:200, 50:07:0040603:202, 50:07:0040603:236, 50:07:0040603:291, 50:07:0040603:325, 50:07:0040603:433, 50:07:0040603:515, 50:07:0040603:527, 50:07:0040603:752, 50:07:0040603:782, 50:07:0040603:785, 50:07:0040603:811, 50:07:0040603:846, 50:07:0040603:878, 50:07:0040603:898, 50:07:0040603:2368, 50:07:0040603:2372, 50:07:0040603:2375, 50:07:0040603:2567, 50:07:0040603:2674, 50:07:0040603:2704, 50:07:0040603:2752, 50:07:0040603:3075, 50:07:0040603:3080, 50:07:0040604:14, 50:07:0040604:377, 50:07:0040604:495, 50:07:0040603:179, 50:07:0040603:559, 50:07:0040603:659, 50:07:0040603:719, 50:07:0040603:745, 50:07:0040603:787, 50:07:0040603:2381, 50:07:0040603:2692, 50:07:0040604:106, 50:07:0040604:198, 50:07:0040604:331, 50:07:0040604:340, 50:07:0040604:358, 50:07:0040604:360, 50:07:0040604:424, 50:07:0040604:489, 50:07:0040604:714, 50:07:0040604:804, 50:07:0040604:805, 50:07:0040604:806, 50:07:0040604:807, 50:07:0040604:808, 50:07:0040604:809, 50:07:0040604:810, 50:07:0040604:811, 50:07:0040604:828, 50:07:0040604:954, 50:07:0040604:989.

2. Основание опубликования извещения: Ходатайство АО “Мособлгаз”.

Кадастровые номера земельных участков или описание местоположения земельных участков, в отношении которых подано ходатайство: 50:07:0000000:22496,

50:07:0000000:22546, 50:07:0020302:598, 50:07:0070304:8, 50:07:0070304:14, 50:07:0070304:43, 50:07:0070304:55, 50:07:0070304:78, 50:07:0070304:79, 50:07:0070304:80, 50:07:0070304:93, 50:07:0070304:95, 50:07:0070304:158, 50:07:0070304:161, 50:07:0070304:192, 50:07:0070304:199, 50:07:0070304:207, 50:07:0070304:222, 50:07:0070304:235, 50:07:0070304:238, 50:07:0070304:265, 50:07:0070304:286, 50:07:0070304:291, 50:07:0070304:305, 50:07:0070304:327, 50:07:0070304:336, 50:07:0070304:348, 50:07:0070304:349, 50:07:0070304:395, 50:07:0070304:399, 50:07:0070304:396, 50:07:0070304:926, 50:07:0070304:927, 50:07:0070304:950, 50:07:0070304:1004, 50:07:0070304:1041, 50:07:0070304:1085, 50:07:0070304:1117, 50:07:0070304:1143.

Адрес, по которому заинтересованные лица могут ознакомиться с поступившим ходатайством об установлении публичного сервитута и прилагаемым к нему описанием местоположения границ публичного сервитута, время приема заинтересованных лиц для ознакомления с поступившим ходатайством об установлении публичного сервитута:

Московская область, г. Волоколамск, ул. Революционная, д. 5, каб. № 302 (время приема заинтересованных лиц для ознакомления: понедельник с 09.00 до 18.00, перерыв с 13.00 до 14.00), а также на официальном информационном Интернет-сайте администрации Волоколамского городского округа Московской области.

* * *

ИЗВЕЩЕНИЕ О ПРОВЕДЕНИИ АУКЦИОНА В ЭЛЕКТРОННОЙ ФОРМЕ № АЗЭ-ВОЛ/20-2735

на право заключения договора аренды земельного участка, государственная собственность на который не разграничена, расположенного на территории Волоколамского городского округа Московской области, вид разрешенного использования: для ведения личного подсобного хозяйства

№ процедуры www.torgi.gov.ru261120/6987935/16 № процедуры www.torgi.mosreg.ru00300060106600

Дата начала приема заявок: 27.11.2020

Дата окончания приема заявок: 22.01.2021

Дата аукциона: 26.01.2021

Сведения о земельном участке:

Местоположение (адрес): Московская область, Волоколамский район, сельское поселение Кашинское, д. Путятино, поз. 4.

Площадь, кв. м: 2350

Кадастровый номер: 50:07:0020210:390

Категория земель: земли населенных пунктов

Вид разрешенного использования: для ведения личного подсобного хозяйства

Начальная цена предмета аукциона: 54 770,04 руб. (Пятьдесят четыре тысячи семьсот семьдесят руб. 04 коп.), НДС не облагается. Начальная цена предмета аукциона устанавливается в размере ежегодной арендной платы.

«Шаг аукциона»: 1 643,06 руб. (Одна тысяча шестьсот сорок три руб. 06 коп.).

Размер задатка для участия в аукционе: 54 770,04 руб. (Пятьдесят четыре тысячи семьсот семьдесят руб. 04 коп.) НДС не облагается.

Срок аренды: 13 лет 2 месяца.

Указанное извещение с подробной информацией об условиях аукциона опубликовано на сайтах: www.torgi.gov.ru, www.torgi.mosreg.ru, www.volok-go.ru и в официальном периодическом печатном издании — в газете «Волоколамский край»

ИЗВЕЩЕНИЕ О ПРОВЕДЕНИИ АУКЦИОНА В ЭЛЕКТРОННОЙ ФОРМЕ № АЗЭ-ВОЛ/20-2736

на право заключения договора аренды земельного участка, государственная собственность на который не разграничена, расположенного на территории Волоколамского городского округа Московской области, вид разрешенного использования: для ведения личного подсобного хозяйства

№ процедуры www.torgi.gov.ru261120/6987935/17 № процедуры www.torgi.mosreg.ru00300060106601

Дата начала приема заявок: 27.11.2020

Дата окончания приема заявок: 22.01.2021

Дата аукциона: 26.01.2021

Сведения о земельном участке:

Местоположение (адрес): Московская область, Волоколамский район, сельское поселение Кашинское, д. Путятино, поз. 7.

Площадь, кв. м: 2250

Кадастровый номер: 50:07:0020210:395

Категория земель: земли населенных пунктов

Вид разрешенного использования: для ведения личного подсобного хозяйства.

Начальная цена предмета аукциона: 52 461,00 руб. (Пятьдесят две тысячи четыреста шестьдесят один руб. 00 коп.), НДС не облагается. Начальная цена предмета аукциона устанавливается в размере ежегодной арендной платы.

«Шаг аукциона»: 1 573,79 руб. (Одна тысяча пятьсот семьдесят три руб. 79 коп.).

Размер задатка для участия в аукционе: 52 461,00 руб. (Пятьдесят две тысячи четыреста шестьдесят один руб. 00 коп.) НДС не облагается.

Срок аренды: 13 лет 2 месяца.

Указанное извещение с подробной информацией об условиях аукциона опубликовано на сайтах: www.torgi.gov.ru, www.torgi.mosreg.ru, www.volok-go.ru и в официальном периодическом печатном издании — в газете «Волоколамский край»

ИЗВЕЩЕНИЕ О ПРОВЕДЕНИИ АУКЦИОНА В ЭЛЕКТРОННОЙ ФОРМЕ №АЗЭ-ВОЛ/20-2737

на право заключения договора аренды земельного участка, государственная собственность на который не разграничена, расположенного на территории Волоколамского городского округа Московской области, вид разрешенного использования: для ведения личного подсобного хозяйства

№ процедуры www.torgi.gov.ru261120/6987935/18 № процедуры www.torgi.mosreg.ru00300060106602

Продолжение на 35-й стр.

Продолжение. Начало на 34-й стр.

Дата начала приема заявок: 27.11.2020
Дата окончания приема заявок: 22.01.2021
Дата аукциона: 26.01.2021
Сведения о земельном участке:
Местоположение (адрес): Московская область, Волоколамский район, сельское поселение Кашинское, д. Путятино,поз. 6.
Площадь, кв. м: 2250.
Кадастровый номер: 50:07:0020210:396
Категория земель: земли населенных пунктов
Вид разрешенного использования: для ведения личного подсобного хозяйства
Начальная цена предмета аукциона: 52 461,00 руб. (Пятьдесят две тысячи четыреста шестьдесят один руб. 00 коп.), НДС не облагается. Начальная цена предмета аукциона устанавливается в размере ежегодной арендной платы
«Шаг аукциона»:1 573,79 руб. (Одна тысяча пятьсот семьдесят три руб. 79 коп.).
Размер задатка для участия в аукционе: 52 461,00 руб. (Пятьдесят две тысячи четыреста шестьдесят один руб. 00 коп.) НДС не облагается.
Срок аренды: 13 лет 2 месяца.
Указанное извещение с подробной информацией об условиях аукциона опубликовано на сайтах: www.torgi.gov.ru, www.torgi.mosreg.ru, www.volok-go.ru и в официальном периодическом печатном издании — в газете «Волоколамский край»

ИЗВЕЩЕНИЕ О ПРОВЕДЕНИИ АУКЦИОНА В ЭЛЕКТРОННОЙ ФОРМЕ №АЗЭ-ВОЛ/20-2738
на право заключения договора аренды земельного участка, государственная собственность на который не разграничена, расположенного на территории Волоколамского городского округа Московской области, вид разрешенного использования: для ведения личного подсобного хозяйства

№ процедуры www.torgi.gov.ru261120/6987935/19 № процедуры www.torgi.mosreg.ru00300060106603
Дата начала приема заявок: 27.11.2020
Дата окончания приема заявок: 22.01.2021
Дата аукциона: 26.01.2021
Сведения о земельном участке:
Местоположение (адрес): Московская область, Волоколамский район, сельское поселение Кашинское, д. Путятино,поз. 8.
Площадь, кв. м: 2250.
Кадастровый номер: 50:07:0020210:398
Категория земель: земли населенных пунктов
Вид разрешенного использования: для ведения личного подсобного хозяйства
Начальная цена предмета аукциона: 52 461,00 руб. (Пятьдесят две тысячи четыреста шестьдесят один руб. 00 коп.), НДС не облагается. Начальная цена предмета аукциона устанавливается в размере ежегодной арендной платы
«Шаг аукциона»: 1 573,79 руб. (Одна тысяча пятьсот семьдесят три руб. 79 коп.).
Размер задатка для участия в аукционе: 52 461,00 руб. (Пятьдесят две тысячи четыреста шестьдесят один руб. 00 коп.) НДС не облагается.
Срок аренды: 13 лет 2 месяца.
Указанное извещение с подробной информацией об условиях аукциона опубликовано на сайтах: www.torgi.gov.ru, www.torgi.mosreg.ru, www.volok-go.ru и в официальном периодическом печатном издании — в газете «Волоколамский

ИЗВЕЩЕНИЕ О ПРОВЕДЕНИИ АУКЦИОНА В ЭЛЕКТРОННОЙ ФОРМЕ №АЗЭ-ВОЛ/20-2741
на право заключения договора аренды земельного участка, государственная собственность на который не разграничена, расположенного на территории Волоколамского городского округа Московской области, вид разрешенного использования: для индивидуального жилищного строительства

№ процедуры www.torgi.gov.ru261120/6987935/10 № процедуры www.torgi.mosreg.ru00300060106597
Дата начала приема заявок: 27.11.2020
Дата окончания приема заявок: 22.01.2021
Дата аукциона: 26.01.2021
Сведения о земельном участке:
Местоположение (адрес): Московская область, Волоколамский район, сельское поселение Спасское, деревня Власьево, поз.2
Площадь, кв. м: 2000.
Кадастровый номер: 50:07:0060311:93
Категория земель: земли населенных пунктов
Вид разрешенного использования: для индивидуального жилищного строительства
Начальная цена предмета аукциона: 49 760,00 руб. (Сорок девять тысяч семьсот шестьдесят руб. 00 коп.), НДС не облагается. Начальная цена предмета аукциона устанавливается в размере ежегодной арендной платы.
«Шаг аукциона»: 1 492,31 руб. (Одна тысяча четыреста девяносто два руб. 31 коп.).
Размер задатка для участия в аукционе: 49 760,00 руб. (Сорок девять тысяч семьсот шестьдесят руб. 00 коп.). НДС не облагается.
Срок аренды: 13 лет 2 месяца.
Указанное извещение с подробной информацией об условиях аукциона опубликовано на сайтах: www.torgi.gov.ru, www.torgi.mosreg.ru, www.volok-go.ru и в официальном периодическом печатном издании — в газете «Волоколамский

ИЗВЕЩЕНИЕ О ПРОВЕДЕНИИ АУКЦИОНА В ЭЛЕКТРОННОЙ ФОРМЕ №АЗЭ-ВОЛ/20-2742
на право заключения договора аренды земельного участка, государственная собственность на который не разграничена, расположенного на территории Волоколамского городского округа Московской области, вид разрешенного использования: для ведения личного подсобного хозяйства

№ процедуры www.torgi.gov.ru261120/6987935/12 № процедуры www.torgi.mosreg.ru00300060106598
Дата начала приема заявок: 27.11.2020
Дата окончания приема заявок: 22.01.2021
Дата аукциона: 26.01.2021
Сведения о земельном участке:
Местоположение (адрес): Московская область, Волоколамский район, городское поселение Сычево, р.п. Сычево
Площадь, кв. м: 1200.
Кадастровый номер: 50:07:0060316:2318
Категория земель: земли населенных пунктов
Вид разрешенного использования: для ведения личного подсобного хозяйства
Начальная цена предмета аукциона: 37 945,44 руб. (Тридцать семь тысяч девятьсот сорок пять руб. 44 коп.), НДС не облагается. Начальная цена предмета аукциона устанавливается в размере ежегодной арендной платы.
«Шаг аукциона»: 1 138,32 руб. (Одна тысяча сто тридцать восемь руб. 32 коп.).
Размер задатка для участия в аукционе: 37 945,44 руб. (Тридцать семь тысяч девятьсот сорок пять руб. 44 коп.), НДС не облагается.
Срок аренды: 13 лет 2 месяца.
Указанное извещение с подробной информацией об условиях аукциона опубликовано на сайтах: www.torgi.gov.ru, www.torgi.mosreg.ru, www.volok-go.ru и в официальном периодическом печатном издании — в газете «Волоколамский

ИЗВЕЩЕНИЕ О ПРОВЕДЕНИИ АУКЦИОНА В ЭЛЕКТРОННОЙ ФОРМЕ №АЗЭ-ВОЛ/20-2743
на право заключения договора аренды земельного участка, государственная собственность на который не разграничена, расположенного на территории Волоколамского городского округа Московской области, вид разрешенного использования: для ведения личного подсобного хозяйства

№ процедуры www.torgi.gov.ru261120/6987935/14 № процедуры www.torgi.mosreg.ru00300060106604
Дата начала приема заявок: 30.11.2020
Дата окончания приема заявок: 22.01.2021
Дата аукциона: 26.01.2021
Сведения о земельном участке:
Местоположение (адрес): Московская область, Волоколамский район, городское поселение Сычево, р.п. Сычево
Площадь, кв. м: 1200.
Кадастровый номер: 50:07:0060316:2320
Категория земель: земли населенных пунктов
Вид разрешенного использования: для ведения личного подсобного хозяйства
Начальная цена предмета аукциона: 37 945,44 руб. (Тридцать семь тысяч девятьсот сорок пять руб. 44 коп.), НДС не облагается. Начальная цена предмета аукциона устанавливается в размере ежегодной арендной платы.
«Шаг аукциона»: 1 138,32 руб. (Одна тысяча сто тридцать восемь руб. 32 коп.).
Размер задатка для участия в аукционе: 37 945,44 руб. (Тридцать семь тысяч девятьсот сорок пять руб. 44 коп.), НДС не облагается.
Срок аренды: 13 лет 2 месяца.
Указанное извещение с подробной информацией об условиях аукциона опубликовано на сайтах: www.torgi.gov.ru, www.torgi.mosreg.ru, www.volok-go.ru и в официальном периодическом печатном издании — в газете «Волоколамский

ИЗВЕЩЕНИЕ О ПРОВЕДЕНИИ АУКЦИОНА В ЭЛЕКТРОННОЙ ФОРМЕ №АЗЭ-ВОЛ/20-2744
на право заключения договора аренды земельного участка, государственная собственность на который не разграничена, расположенного на территории Волоколамского городского округа Московской области, вид разрешенного использования: для ведения личного подсобного хозяйства

№ процедуры www.torgi.gov.ru261120/6987935/15 № процедуры www.torgi.mosreg.ru00300060106599
Дата начала приема заявок: 27.11.2020
Дата окончания приема заявок: 22.01.2021
Дата аукциона: 26.01.2021
Сведения о земельном участке:
Местоположение (адрес): Московская область, Волоколамский район, городское поселение Сычево, р.п. Сычево
Площадь, кв. м: 1200.
Кадастровый номер: 5 0:07:0060316:2328
Категория земель: земли населенных пунктов
Вид разрешенного использования: для ведения личного подсобного хозяйства
Начальная цена предмета аукциона: 37 945,44 руб. (Тридцать семь тысяч девятьсот сорок пять руб. 44 коп.), НДС не облагается. Начальная цена предмета аукциона устанавливается в размере ежегодной арендной платы.
«Шаг аукциона»: 1 138,32 руб. (Одна тысяча сто тридцать восемь руб. 32 коп.).
Размер задатка для участия в аукционе:37 945,44 руб. (Тридцать семь тысяч девятьсот сорок пять руб. 44 коп.), НДС не облагается.
Срок аренды: 13 лет 2 месяца.
Указанное извещение с подробной информацией об условиях аукциона опубликовано на сайтах: www.torgi.gov.ru, www.torgi.mosreg.ru, www.volok-go.ru и в официальном периодическом печатном издании — в газете «Волоколамский край».

Прокуратура разъясняет

ВОЗМЕЩЕНИЕ В ПОЛНОМ ОБЪЕМЕ УЩЕРБА, ПРИЧИНЕННОГО БЮДЖЕТНОЙ СИСТЕМЕ РФ, В ТОМ ЧИСЛЕ, НЕПОСРЕДСТВЕННО В ХОДЕ СУДЕБНОГО РАЗБИРАТЕЛЬСТВА, МОЖЕТ ЯВЛЯТЬСЯ ОСНОВАНИЕМ ДЛЯ ПРЕКРАЩЕНИЯ УГОЛОВНОГО ПРЕСЛЕДОВАНИЯ

Федеральным законом от 15.10.2020 № 3Э6-ФЗ «О внесении изменения в статью 28.1 Уголовно-процессуального кодекса Российской Федерации» внесены изменения в статью 28.1 Уголовно-процессуального кодекса Российской Федерации (Прекращение уголовного преследования в связи с возмещением ущерба).

Ранее, согласно части первой статьи 28.1 УПК РФ «Прекращение уголовного преследования в связи с возмещением ущерба», обязательным условием прекращения уголовного преследования в отношении лица, подозреваемого или обвиняемого в совершении налогового преступления или преступления, связанного с уклонением от уплаты страховых взносов в государственный внебюджетный фонд, являлось возмещение в полном объеме ущерба, причиненного бюджетной системе Российской Федерации, до назначения судебного заседания.

Внесенными изменениями из текста части первой статьи 28.1 УПК РФ исключено указанное ограничение - «до назначения судебного заседания», что создает условия для освобождения от уголовной ответственности лиц, возместивших в полном объеме ущерб, причиненный бюджетной системе Российской Федерации, уже в ходе судебного разбирательства.

Э. Н. СТУПКИНА,
помощник Волоколамского городского прокурора

Безопасность

Сотрудниками правоохранительных органов на территории городского округа Шаховская был задержан гражданин Российской Федерации, подозреваемый в совершении преступления, предусмотренного ч. 2 ст. 205.2 УК России (публичные призывы к осуществлению террористической деятельности, публичное оправдание терроризма или пропаганда терроризма). Указанный гражданин размещал на своей странице в социальной сети «ВКонтакте» видеоролики, направленные на оправдание деятельности международных террористический организаций «Исламское государство», «Алькаида», «Конгресс народов Ичкерии и Дагестана» (запрещены на территории РФ). В настоящее время следственным отделом по г. Волоколамску ГСУ СК по Московской области в рамках возбужденного уголовного дела, проводятся мероприятия по сбору доказательств и документированию фактов противоправной деятельности.

Пенсионный фонд информирует

Какие образовательные услуги можно оплатить средствами материнского капитала

ГУ - Главное управление ПФР № 9 по г. Москве и Московской области напоминает, что благодаря средствам материнского (семейного) капитала (далее МСК) у семей есть возможность оплатить все этапы образовательного процесса, начиная с детского сада и заканчивая обучением в вузе. При этом важно, что средства МСК можно потратить на учебу любого ребенка в семье независимо от очередности его рождения или усыновления.

Еще одним важным моментом является то, что средства материнского капитала можно направить на обучение детей не старше 25 лет практически в любой организации на территории нашей страны, имеющей право оказывать образовательные услуги, а также на иные расходы, связанные с образованием. Начальник ГУ - Главного управления ПФР № 9 по г. Москве и Московской области Людмила Тарасова обращает внимание владельцев сертификатов МСК, что «в 2018 году в программу материнского капитала внесено изменение, которое позволяет оплатить услуги дошкольного образования, не дожидаясь трехлетнего возраста ребенка, давшего право на получение сертификата. Владельцы МСК могут направить средства государственной поддержки на оплату услуг дошкольного образования с момента получения сертификата на материнский капитал». Главным условием направления МСК на оплату детского сада является наличие лицензии на осуществление образовательной деятельности, при этом само учреждение должно функционировать в форме юридического лица и может быть: муниципальным, ведомственным или частным. В рамках применения законодательства, регулирующего реализацию программы материнского капитала, оплата образовательных услуг, предоставляемых индивидуальными предпринимателями (физическими лицами), средствами МСК не предусмотрена. Для направления материнского капитала на оплату детского сада необходимо представить в Пенсионный фонд договор об оказании платных образовательных услуг, в котором действующими сторонами должны быть именно владелец сертификата и учреждение. В тексте договора должны содержаться обязательства по содержанию и (или) присмотру, уходу за ребенком, а также должны быть указаны стоимость услуг за определенный период и банковские реквизиты учреждения в полном объеме. После того, как Пенсионным фондом принимается положительное решение по принятым документам, в течение 10 дней средства материнского капитала перечисляются на счет детского сада. Важно, что родители, оплачивающие детский сад сертификатом, также имеют право на компенсацию части родительской платы, предусмотренную местным законодательством. Аналогичный принцип действует и при оплате обучения ребенка в частной школе и в учреждениях дополнительного образования, к которым относятся художественные, музыкальные, спортивные школы и различные развивающие кружки. Непременным требованием, которое предъявляется к этим организациям, является наличие лицензии на ведение образовательной деятельности. Для использования средств государственной поддержки по этим направлениям ребенку, давшему право на материнский капитал, должно исполниться три года. Поскольку выплаты по договору в большинстве случаев предусматриваются на определенный срок с заданной периодичностью, родителям необходимо помнить, что при изменении размера или сроков оплаты, а также в случае отказа от направления средств сертификата на платные услуги, необходимо написать соответствующие заявления в ПФР. Суммы, превышающие фактические расходы на образование, подлежат возврату в Пенсионный фонд. Обучение ребенка в вузе или ссузе также можно оплатить материнским капиталом. Помимо непосредственно обучения материнским капиталом можно оплатить и проживание ребенка в общежитии на период учебы в колледже или вузе. Для этого владелец сертификата заключает договор найма жилого помещения с вузом, предоставляющим общежитие. Основаниями для прекращения перечисления средств материнского капитала в период обучения в вузе могут быть академический отпуск по медицинским показаниям или по личному заявлению студента или отчисление из вуза по собственному желанию или из-за неуспеваемости. В каждом из приведенных случаев владельцу сертификата необходимо написать заявление об отказе в направлении средств материнского капитала с указанием причины. При завершении академического отпуска необходимо вновь представить заявление в ПФР о распоряжении средствами МСК, приложив к нему копию приказа о допуске студента к учебе.

Заключение по результатам общественных обсуждений от 16.11.2020 по проекту “Внесение изменений в Правила землепользования и застройки территории (части территории) Волоколамского городского округа Московской области”

УТВЕРЖДАЮ:
Председатель комиссии:
Первый заместитель главы администрации
Волоколамского городского округа
И.А. Абрамов

(Ф.И.О., подпись, дата)

1. Общие сведения о проекте, предоставленном на общественные обсуждения:

Проект «Внесение изменений в Правила землепользования и застройки территории (части территории) Волоколамского городского округа Московской области» разработан ГАУ МО «НИиПИ градостроительства» в рамках Государственной программы Московской области «Архитектура и градостроительство Подмосковья» на 2017-2024 годы.

Основание для проведения общественных обсуждений: Постановление главы Волоколамского городского округа от 31.08.2020 № 538 «О проведении общественных обсуждений по проекту «Внесение изменений в Правила землепользования и застройки территории (части территории) Волоколамского городского округа Московской области».

2. Организация - разработчик: Государственное автономное учреждение Московской области «Научно-исследовательский и проектный институт градостроительства». Адрес: 129110, г. Москва, ул. Гиляровского, д. 47, стр. 3, телефон:+7 (495) 242-77-07,e-mail:info@niipi.ru

3. Сроки проведения общественных обсуждений с 07.09.2020 по 09.11.2020.

4. Формы оповещения о начале общественных обсуждений:

Оповещение о начале общественных обсуждений опубликовано в газете «Волоколамский край» от 04.09.2020 №33 и размещено на официальном информационном Интернет-сайте администрации Волоколамского городского округа по адресу: http://www.volok-go.ru/citizens/publicраздел «Гражданам» «Публичные слушания».

5. Сведения о проведении экспозиции по материалам:

Экспозиция по материалам общественных обсуждений со свободным доступом заинтересованных граждан и представителей организаций проводилась с 10.09.2020 по 09.11.2020 по адресу: Московская область, г. Волоколамск, ул. Революционная, д. 5, каб. 417 и каб. 418. Консультирование посетителей экспозиции осуществлялось еженедельно по четвергам с 11 часов 00 минут до 12 часов 00 минут. Предложения и замечания не поступали.

6. Сведения о проведении собрания участников общественных обсуждений:

Комиссией по организации и проведению общественных обсуждений проведены общественные обсуждения в режиме онлайн с использованием сервиса (платформы Zoom) для проведения видеоконференций в режиме онлайн 07.10.2020 в 10 часов 00 минут, 09.10.2020 в 14 часов 00 минут, 14.10.2020 в 10 часов 00 минут, 16.10.2020 в 14 часов 00 минут, 21.10.2020 в 10 часов 00 минут, 23.10.2020 в 14 часов 00 минут, 28.10.2020 в 10 часов 00 минут, 30.10.2020 в 14 часов 00 минут, 04.11.2020 в 10 часов 00 минут, 06.11.2020 в 14 часов 00 минут, общее количество зарегистрированных участников – 3 чел.

7. Предложения и замечания участников общественных обсуждений. Количество, выводы:

Предложения и замечания участников общественных обсуждений направлялись в администрацию Волоколамского городского округа в письменной форме. Общее количество поступивших предложений – 119.

8. Сведения о протоколе общественных обсуждений:
Протокол общественных обсуждений №1 от 16.11.2020.

9. Выводы и рекомендации по проведению общественных обсуждений по проекту:

Процедура проведения общественных обсуждений по проекту «Внесение изменений в Правила землепользования и застройки территории (части территории) Волоколамского городского округа Московской области» соблюдена и соответствует требованиям действующего законодательства Российской Федерации, Московской области и нормативно-правовым актам Волоколамского городского округа Московской области, в связи с чем, общественные обсуждения, считать состоявшимися.

Настоящее заключение подлежит опубликованию в СМИ и размещению на официальном информационном Интернет-сайте администрации Волоколамского городского округа Московской области.

Материалы общественных обсуждений направить в Комитет по архитектуре и градостроительству Московской области.

Администрация Волоколамского городского округа Московской области рекомендует не принимать к учету предложения и замечания участников общественных обсуждений пункты 16, 17, 44, 45, 46, 48, 49, 50, 52, 53, 54, 55, 56, 57, 58, 59, 60, 62, 63 «Сводной таблицы предложений и замечаний участников общественных обсуждений, поступивших в администрацию в письменной форме и содержащихся в протоколе общественных обсуждений» по причинам соответствия проекта запрашиваемым изменениям и не соответствия разрешенного использования земельных участков «дачное строительство» классификатору видов разрешенного использования земельных участков, утвержденного приказом Министерства экономического развития РФ от 01.09.2014 №540«Об утверждении классификатора видов разрешенного использования земельных участков» с изменениями вступившими в силу в редакции приказа Министерства экономического развития РФ от 09.08.2018 №418 «О внесении изменений в некоторые приказы Минэкономразвития России в части совершенствования правового регулирования в сфере ведения гражданами садоводства и огородничества для собственных нужд».

Приложение №1:

Сводная таблица предложений и замечаний участников общественных обсуждений, поступивших в администрацию в письменной форме и содержащихся в протоколе общественных обсуждений.

Начальник отдела Волоколамского и
Рузского городских округов территориального
управления Волоколамского, Рузского городских округов и
городских округов Истра, Восход
Комитета по архитектуре и градостроительству
Московской области _____ В.В. Алейников

Заместитель председателя Комитета
по управлению имуществом администрации
Волоколамского городского округа _____ Н.А. Петрушенко

Начальник отдела архитектуры
Управления ЖКХ и градостроительства
администрации Волоколамского городского округа _____ И.Ю. Смирнова

Приложение №1

Сводная таблица предложений и замечаний участников общественных обсуждений, поступивших в администрацию в письменной форме и содержащихся в протоколе общественных обсуждений.

№ п/п	Предложения и замечания участников публичных слушаний	Количество	Выводы
1	Земельные участки, образованные из земельного участка с кадастровым номером 50:07:0020206:84 отнести к зоне СХ-2, садоводство. (схема №1)	1	принять к учету
2	Земельные участки с кадастровыми номерами 50:07:0090210:153, 50:07:0090210:155, 50:07:0090210:156, 50:07:0090210:157, 50:07:0090210:159, 50:07:0090210:161, 50:07:0090210:162, 50:07:0090210:167, 50:07:0090210:172, 50:07:0090210:173, 50:07:0090210:174, 50:07:0090210:177, 50:07:0090210:178, включить в границы населенного пункта д. Титово.	12	принять к учету
3	Земельный участок с кадастровым номером 50:07:0030106:651 включить в зону Ж-2.	2	принять к учету
4	Исключить несуществующий водный объект из карт в отношении земельного участка с кадастровым номером 50:07:0070502:3063.	1	принять к учету
5	Земельный участок с кадастровым номером 50:07:0040601:123 отнести к зоне П, производственная зона.	1	принять к учету
6	Земельный участок с кадастровым номером 50:07:0090202:324 включить в границы населенного пункта д. Лапино, в зону Ж-2.	1	принять к учету
7	Земельный участок с кадастровым номером 50:07:0040406:149 включить в границы населенного пункта п. ст. Матренино, в зону Ж-2	1	принять к учету
8	Земельный участок с кадастровым номером 50:07:0030309:109 отнести к зоне П, производственная зона.	1	принять к учету
9	Образуемые земельные участки в районе д. Шитьково, отнести к зоне П – производственная зона, для недропользования. (схема №2)	1	принять к учету
10	Изменить зону в отношении земельных участков с кадастровыми номерами 50:07:0030105:495, 50:07:0030105:502 для размещения спортивной площадки; Для земельных участков с кадастровыми номерами 50:07:0010202:387, 50:07:0010202:389 исключить наложение дороги местного значения; В отношении образуемых земельных участков внести изменения в части функциональных зон, санитарно-защитных зон, иных зон промышленных предприятий в соответствии со схемами расположения на кадастровом плане территории; Расположение кладбищ в д. Прозорово и д. Козино отобразить в соответствии со схемами расположения. (схема №3)	1	принять к учету
11	Включить в границы населенного пункта, в зону Ж-2 образуемый земельный участок в д. Морозово, согласно схеме. Предусмотреть подъездную дорогу к земельному участку с кадастровым номером 50:07:0060306:32. (схема №4)	1	принять к учету
12	В отношении образуемого земельного участка установить зону, подразумевающую размещение объектов для осуществления деятельности «Рыбоводство, Охота и рыбалка». (схема №5)	1	принять к учету
13	Для оформления прирезки к земельному участку с кадастровым номером 50:07:0070207:1119 сократить санитарно-защитную зону.	1	принять к учету
14	Для оформления прирезки к земельному участку с кадастровым номером 50:07:0030403:1778, для строительства котельной, установить зону К-коммунальная согласно схеме. (схема №6)	1	принять к учету
15	Отобразить водоохранную зону р. Бахарева в районе д. Морозово, согласно пояснительной записке должна быть 50 метров, в отношении земельного участка с кадастровым номером 50:07:0060306:32.	1	принять к учету
16	Земельный участок с кадастровым номером 50:07:0070506:17 отнести к зоне в соответствии с видом разрешенного использования под дачное строительство.	1	не принимать к учету
17	Для оформления прирезки к земельному участку с кадастровым номером 50:07:0020210:8, д. Путятино, д. 10, убрать планируемую дорогу местного значения.	1	не принимать к учету в проекте генерального плана дорога не запланирована
18	Исключить объект КНС, указанный на земельном участке с кадастровым номером 50:07:0040108:298 в д. Поповкино. Исключить запроектированную водоохранную зону для противопожарного водоема (копань), расположенного на земельном участке с кадастровым номером 50:07:0040108:525.	2	принять к учету
19	Для оформления прирезки к земельному участку с кадастровым номером 50:07:0040503:206 установить зону Ж-2, согласно схеме. (схема №7)	1	принять к учету
20	Предусмотреть подъездную дорогу д. Поповкино, к земельному участку с кадастровым номером 50:07:0040108:336.	1	принять к учету
21	Земельный участок с кадастровым номером 50:07:0090105:68 включить в границы населенного пункта д. Малое Сытьково и отнести к зоне Ж-2.	1	принять к учету
22	Земельный участок с кадастровым номером 50:07:0070510:130 включить в границы населенного пункта д. Жуковка и отнести к зоне Ж-2.	1	принять к учету
23	Земельный участок с кадастровым номером 50:07:0000000:5 (единое землепользование состав ЗУ - 50:07:0060314:32, 50:07:0060316:37, 50:07:0060329:4, отнести к зоне П, производственная.	1	принять к учету
24	Территорию в п. Сычево отнести к зоне О-3, зона объектов отдыха и туризма. (схема №8)	1	принять к учету
25	Земельный участок с кадастровым номером 50:07:0060316:2821, отнести к зоне П, производственная.	1	принять к учету
26	Земельные участки с кадастровыми номерами 50:07:0030111:770, 50:07:0040606:128, 50:07:0040110:588, отнести к одной зоне в соответствии с разрешенным использованием.	1	принять к учету
27	Земельный участок с кадастровым номером 50:07:0060103:139, отнести к зоне П, производственная.	1	принять к учету
28	Земельный участок с кадастровым номером 50:07:0060305:194 включить в границы населенного пункта д. Иванцево и отнести к зоне Ж-2.	1	принять к учету
29	Земельные участки с кадастровыми номерами 50:07:0040402:31, 50:07:0040402:486, 50:07:0040402:485, включить в границы населенного пункта д. Рождествено и отнести к зоне Ж-2.	1	принять к учету
30	Земельные участки в районе д. Матренино, в кадастровом квартале 50:07:0060302, категории земель – земли сельскохозяйственного назначения, разрешенное использование - под дачное строительство, включить в границы населенного пункта д. Матренино и отнести к зоне Ж-2. (схема №9)	1	принять к учету
31	Территорию под объектом недвижимого имущества с кадастровым номером 50:07:0020206:2431 изменить на зону СХ-3. (схема №10)	1	принять к учету
32	Земельные участки в районе д. Стеблево, (СНТ Останкино) включить в границы населенного пункта. (схема №11)	1	принять к учету
33	Предусмотреть подъездную дорогу к территории СНТ «Ольховка». (схема №12)	1	принять к учету
34	Для формирования участка в СНТ Медик установить зону СХ-2. (схема №13)	1	принять к учету
35	Земельные участки с кадастровыми номерами 50:07:0000000:150, 50:07:0010102:30 отнести к зоне СХ-2.	1	принять к учету
36	Земельные участки с кадастровыми номерами 50:07:0010101:3, 50:07:0010103:28 отнести к зоне СХ-2.	1	принять к учету
37	Территорию под объектами недвижимого имущества с кадастровыми номерами 50:07:0010508:149, 50:07:0030309:291 в с. Теряево отнести к зоне К, коммунальная; Земельные участки с кадастровыми номерами 50:07:0080205:323, 50:07:0080205:1006 (категория – земли населенных пунктов, разрешенное использование - под строительство блочно-модульной котельной) предлагается отнести к зоне Р-1. (схема №14)	1	принять к учету
38	Земельные участки с кадастровыми номерами 50:07:0040605:10, 50:07:0040607:4, 50:07:0040607:6, 50:07:0040607:7, 50:07:0040607:8, 50:07:0040607:10, 50:07:0040610:46, 50:07:0040610:47, 50:07:0040615:6, 50:07:0040615:7, 50:07:0040616:11, 50:07:0040607:161, 50:07:0040607:181, 50:07:0040607:182, 50:07:0040607:207, 50:07:0040607:83, 50:07:0040607:84, 50:07:0040607:238, 50:07:0040607:239, 50:07:0040611:28 предлагается отнести к Многофункциональной общественно-деловой зоне (О-1).	1	принять к учету
39	Земельный участок с кадастровым номером 50:07:0030307:632 предлагается отнести к Коммунальной зоне (К); Земельные участки с кадастровыми номерами 50:07:0030307:636, 50:07:0030308:673, 50:07:0030307:637 (на участках расположена подъездная дорога общего пользования), предлагается отнести к зоне транспортной инфраструктуры (Т); Земельные участки с кадастровыми номерами 50:07:0030307:701, 50:07:0030307:633, 50:07:0030307:634, 50:07:0030307:807, 50:07:0030307:808, 50:07:0030307:824, предлагается отнести к Многофункциональной общественно-деловой зоне (О-1). На указанных земельных участках расположен строительных рынок с инфраструктурой; Земельный участок с КН 50:07:0040601:442 (в районе д. Золево) отнести к зоне сельскохозяйственного производства (СХ-3); Земельные участки с кадастровыми номерами 50:07:0010102:26, 50:07:0010103:31, 50:07:0010103:32, 50:07:0010103:33 (Кузьминское-Курбатово) отнести к Производственной зоне сельскохозяйственных предприятий (СХ-3) в соответствии с их видом разрешенного использования (для сельскохозяйственного производства).	1	принять к учету
40	Земельные участки с кадастровыми номерами 50:07:0040607:6, 50:07:0040607:7, 50:07:0040610:46, 50:07:0040611:28, 50:07:0040618:5, предлагается отнести к Многофункциональной общественно-деловой зоне (О-1).	1	принять к учету
41	Земельный участок с кадастровым номером 50:07:0030308:306 предлагается отнести к Производственной зоне (П); Земельный участок с кадастровым номером 50:07:0070207:207 предлагается отнести к Коммунальной зоне (К).	1	принять к учету
42	Земельные участки с кадастровыми номерами 50:07:0060207:221, 50:07:0060207:263, 50:07:0060207:265, 50:07:0060207:264, 50:07:0060207:266, 50:07:0060207:267 отнести к зоне СХ-2.	1	принять к учету
43	Земельные участки с кадастровыми номерами 50:07:0060207:322, 50:07:0060207:323, 50:07:0060207:327, 50:07:0060207:326, 50:07:0060207:325, 50:07:0060207:324, 50:07:0060207:316, 50:07:0060207:301, 50:07:0060207:317, 50:07:0060207:306, 50:07:0060207:310, 50:07:0060207:309, 50:07:0060207:308, 50:07:0060207:307, 50:07:0060207:321, 50:07:0060207:320, 50:07:0060207:319, 50:07:0060207:318, 50:07:0060207:311, 50:07:0060207:305, 50:07:0060207:304, 50:07:0060207:303, 50:07:0060207:302, 50:07:0060207:313, 50:07:0060207:314, 50:07:0060207:315, 50:07:0060207:300, 50:07:0060207:299, 50:07:0060207:298, 50:07:0060207:297, 50:07:0060207:338, 50:07:0060207:337, 50:07:0060207:336, 50:07:0060207:335, 50:07:0060207:332, 50:07:0060207:331, 50:07:0060207:330, 50:07:0060207:329, 50:07:0060207:339, 50:07:0060207:340, 50:07:0060207:334, 50:07:0060207:333, 50:07:0060207:341, 50:07:0060207:328 отнести к зоне СХ-2.	1	принять к учету
44	Земельные участки с кадастровыми номерами 50:07:0070509:476, 50:07:0070509:477, 50:07:0070509:478, 50:07:0070509:479, 50:07:0070509:480, отнести к зоне СХ-2.	1	не принимать к учету, в проекте генерального плана земельные участки отнесены к зоне СХ-2
45	Земельные участки с кадастровыми номерами 50:07:0070509:457, 50:07:0070509:458, 50:07:0070509:459, 50:07:0070509:460, 50:07:0070509:461, 50:07:0070509:462, отнести к зоне СХ-2.	1	не принимать к учету, в проекте генерального плана земельные участки отнесены к зоне СХ-2
46	Земельные участки с кадастровыми номерами 50:07:0090103:47, 50:07:0090103:138, 50:07:0090103:139, 50:07:0090103:140, отнести к зоне Ж-2.	1	не принимать к учету
47	Земельный участок с кадастровым номером 50:07:0070208:295 отнести к зоне Ж-2.	1	принять к учету
48	Земельные участки с кадастровыми номерами 50:07:0060207:274, 50:07:0060207:275, 50:07:0060207:276, 50:07:0060207:277, 50:07:0060207:278, 50:07:0060207:279, 50:07:0060207:280, 50:07:0060207:281, 50:07:0060207:282, 50:07:0060207:283, 50:07:0060207:284, 50:07:0060207:285, 50:07:0060207:287, 50:07:0060207:288, 50:07:0060207:289, 50:07:0060207:290, 50:07:0060207:291, 50:07:0060207:292, 50:07:0060207:294, 50:07:0060207:295 отнести к зоне СХ-2.	1	не принимать к учету

Продолжение на 37-й стр.

Продолжение. Начало на 36-й стр.

49	Земельные участки с кадастровыми номерами 50:07:0060207:286, 50:07:0060207:293 отнести к зоне СХ-2.	1	не принимать к учету
50	Земельный участок с кадастровым номером 50:07:0070509:378 отнести к зоне СХ-2.	1	не принимать к учету
51	Земельные участки с кадастровыми номерами 50:07:0060207:365, 50:07:0060207:366 отнести к зоне СХ-2.	1	принять к учету
52	Земельные участки с кадастровыми номерами 50:07:0060207:270, 50:07:0060207:271, 50:07:0060207:272, 50:07:0060207:273 отнести к зоне СХ-2.	1	не принимать к учету
53	Земельные участки с кадастровыми номерами 50:07:0060207:342, 50:07:0060207:343, 50:07:0060207:344, 50:07:0060207:345, 50:07:0060207:346, 50:07:0060207:347, 50:07:0060207:348, 50:07:0060207:349, 50:07:0060207:350, 50:07:0060207:351, 50:07:0060207:352, 50:07:0060207:353 отнести к зоне СХ-2.	1	не принимать к учету
54	Земельные участки с кадастровыми номерами 50:07:0060207:354, 50:07:0060207:355, 50:07:0060207:356, 50:07:0060207:357, 50:07:0060207:358, 50:07:0060207:359, 50:07:0060207:360, 50:07:0060207:361, 50:07:0060207:362, 50:07:0060207:363, 50:07:0060207:364 отнести к зоне СХ-2.	1	не принимать к учету
55	Земельные участки с кадастровыми номерами 50:07:0060207:301, 50:07:0060207:302, 50:07:0060207:303, 50:07:0060207:304, 50:07:0060207:305, 50:07:0060207:306, 50:07:0060207:307, 50:07:0060207:308, 50:07:0060207:309, 50:07:0060207:310, 50:07:0060207:311 отнести к зоне СХ-2.	1	не принимать к учету
56	Земельные участки с кадастровыми номерами 50:07:0070509:498, 50:07:0070509:499, 50:07:0070509:494, 50:07:0070509:495, 50:07:0070509:500, 50:07:0070509:496, 50:07:0070509:497 отнести к зоне СХ-2.	1	не принимать к учету
57	Земельные участки с кадастровыми номерами 50:07:0070509:463, 50:07:0070509:464, 50:07:0070509:506, 50:07:0070509:502, 50:07:0070509:501, 50:07:0070509:504, 50:07:0070509:505, 50:07:0070509:503 отнести к зоне СХ-2.	1	не принимать к учету
58	Земельные участки с кадастровыми номерами 50:07:0090101:212, 50:07:0090101:209, 50:07:0090101:213, 50:07:0090101:214, 50:07:0090101:215, 50:07:0090101:216, 50:07:0090101:202, 50:07:0090101:217, 50:07:0090101:210, 50:07:0090101:211, 50:07:0090101:174, 50:07:0090101:172, 50:07:0090101:175, 50:07:0090101:180, 50:07:0090101:184, 50:07:0090101:187, 50:07:0090101:188, 50:07:0090101:189 отнести к зоне СХ-2.	1	не принимать к учету, в проекте генерального плана земельные участки отнесены к зоне СХ-2
59	Земельные участки с кадастровыми номерами 50:07:0070509:493, 50:07:0070509:492, 50:07:0070509:491, 50:07:0070509:490, 50:07:0070509:488, 50:07:0070509:489, 50:07:0070509:483, 50:07:0070509:487, 50:07:0070509:485, 50:07:0070509:486, 50:07:0070509:484 отнести к зоне СХ-2.	1	не принимать к учету, в проекте генерального плана земельные участки отнесены к зоне СХ-2
60	Земельные участки с кадастровыми номерами 50:07:0090101:203, 50:07:0090101:204, 50:07:0090101:205, 50:07:0090101:159, 50:07:0090101:157, 50:07:0090101:155, 50:07:0090101:169, 50:07:0090101:168, 50:07:0090101:167, 50:07:0090101:166, 50:07:0090101:165, 50:07:0090101:163, 50:07:0090101:164, 50:07:0090101:162, 50:07:0090101:161, 50:07:0090101:160, 50:07:0090101:179, 50:07:0090101:178, 50:07:0090101:175 отнести к зоне СХ-2.	1	не принимать к учету, в проекте генерального плана земельные участки отнесены к зоне СХ-2
61	Земельные участки с кадастровыми номерами 50:07:0070208:457, 50:07:0070208:458, 50:07:0070208:459, 50:07:0070208:454, 50:07:0070208:470, 50:07:0070208:467, 50:07:0070208:473, 50:07:0070208:477, 50:07:0070208:481, 50:07:0070208:485, 50:07:0070208:489, 50:07:0070208:499, 50:07:0070208:496, 50:07:0070208:501, 50:07:0070208:504, 50:07:0070208:509, 50:07:0070208:508, 50:07:0070208:462, 50:07:0070208:450, 50:07:0070208:452, 50:07:0070208:453, 50:07:0070208:471, 50:07:0070208:468, 50:07:0070208:463, 50:07:0070208:487, 50:07:0070208:486, 50:07:0070208:478, 50:07:0070208:494, 50:07:0070208:490, 50:07:0070208:495, 50:07:0070208:512, 50:07:0070208:505, 50:07:0070208:507, 50:07:0070208:456, 50:07:0070208:461, 50:07:0070208:449, 50:07:0070208:465, 50:07:0070208:464, 50:07:0070208:469, 50:07:0070208:475, 50:07:0070208:480, 50:07:0070208:479, 50:07:0070208:483, 50:07:0070208:493, 50:07:0070208:491, 50:07:0070208:498, 50:07:0070208:503, 50:07:0070208:510, 50:07:0070208:506, 50:07:0070208:451, 50:07:0070208:455, 50:07:0070208:460, 50:07:0070208:466, 50:07:0070208:474, 50:07:0070208:472, 50:07:0070208:476, 50:07:0070208:488, 50:07:0070208:482, 50:07:0070208:484, 50:07:0070208:500, 50:07:0070208:492, 50:07:0070208:497, 50:07:0070208:502, 50:07:0070208:511, 50:07:0070208:513 отнести к зоне СХ-2.	1	принять к учету
62	Земельные участки с кадастровыми номерами 50:07:0070509:474, 50:07:0070509:472, 50:07:0070509:471, 50:07:0070509:475, 50:07:0070509:473, 50:07:0070509:452, 50:07:0070509:453, 50:07:0070509:451, 50:07:0070509:470 отнести к зоне СХ-2.	2	не принимать к учету
63	Земельные участки с кадастровыми номерами 50:07:0070509:359, 50:07:0070509:362 отнести к зоне СХ-2.	1	не принимать к учету, в проекте генерального плана земельные участки отнесены к зоне СХ-2
64	Земельные участки с кадастровыми номерами 50:07:0070208:128, 50:07:0070208:129, 50:07:0070208:130, 50:07:0070208:122, 50:07:0070208:125 отнести к зоне Ж-2.	1	принять к учету
65	Исключить дорогу местного значения в д.Поповкино, запроектированную по земельному участку с кадастровым номером 50:07:0040108:525.	1	принять к учету
66	Включить в границы населенного пункта г. Волоколамск, земельный участок с кадастровым номером 50:07:0030307:279 и отнести его к зоне О-1, Многофункциональная общественно-деловая зона.	1	принять к учету
67	Для оформления прирезки к земельному участку с кадастровым номером 50:07:0060205:1022 установить зону Ж-2, согласно схеме. (схема №15)	1	принять к учету
68	Включить в границы населенного пункта д. Отчишево земельный участок с кадастровым номером 50:07:0040103:254 и отнести его к зоне Ж-2.	1	принять к учету
69	Земельный участок с кадастровым номером 50:07:0030401:3951 отнести к зоне О-1, Многофункциональная общественно-деловая зона.	1	принять к учету
70	От администрации: Территорию в г. Волоколамск севернее земельного участка с кадастровым номером 50:07:0030403:2203, отнесенную в соответствии с проектом к зоне Т – зона транспортной инфраструктуры отнести к зоне К - коммунально-складская зона; Территорию кладбища в с. Суворово включить в границы населенного пункта в зону СП-1, согласно схеме; Территорию под зданием Церкви Рождества Пресвятой Богородицы, 1824 г., в д. Шитьково, расположенную вблизи земельного участка с кадастровым номером 50:07:0060310:361, включить в границы населенного пункта. (схема №16)	1	принять к учету
71	Земельные участки с кадастровыми номерами 50:07:0070212:9, 50:07:0070212:10 отнести к зоне СХ-3.	1	принять к учету
72	Земельные участки с кадастровыми номерами 50:07:0070212:7, 50:07:0070212:8 отнести к зоне СХ-3.	1	принять к учету
73	Для оформления земельного участка вблизи СНТ Дорожник, д. Клетки, установить зону СХ-2 согласно схеме. (схема №17)	1	принять к учету
74	Внести следующие изменения в зону КУРТ-2 в соответствии с утвержденным Проектом планировки территории в части: - включения в регламент основного вида разрешенного использования «Среднеэтажная жилая застройка» код 2.5; - предельное количество этажей за исключением подземных и технических – 7; - общая площадь многоквартирной жилой застройки, выраженная в квадратных метрах – 97031,27 кв.м.	1	принять к учету
75	Для оформления земельного участка под объектом недвижимости вблизи с. Ярополец, установить зону СХ-3 согласно схеме, исключить не существующий водный объект. (схема №18)	1	принять к учету
76	Для оформления земельного участка под объектом недвижимости вблизи с. Ярополец, установить зону СХ-3 согласно схеме. (схема №19)	1	принять к учету
77	Для оформления земельного участка под объектом недвижимости вблизи с. Ярополец, установить зону СХ-3 согласно схеме. (схема №20)	1	принять к учету
78	Для оформления земельного участка под объектами недвижимости вблизи д. Мусино, установить зону СХ-3 согласно схеме, исключить не существующий водный объект. (схема №21)	1	принять к учету
79	Для оформления земельного участка под объектами недвижимости вблизи д. Ханево, установить зону СХ-3 согласно схеме, исключить не существующий водный объект. (схема №22)	1	принять к учету
80	Для оформления земельного участка под объектом недвижимости в с. Ярополец, установить зону П, согласно схеме. (схема №23)	1	принять к учету
81	Для оформления земельного участка вблизи д. Шилово, установить зону СХ-3 согласно схеме. (схема №24)	1	принять к учету
82	Для оформления земельного участка вблизи д. Шилово, установить зону СХ-3 согласно схеме. (схема №25)	1	принять к учету
83	Для оформления земельного участка вблизи с. Ярополец, установить зону СХ-3 согласно схеме. (схема №26)	1	принять к учету
84	Для оформления земельного участка вблизи д. Мусино, установить зону СХ-3 согласно схеме, исключить не существующий водный объект. (схема №27)	1	принять к учету
85	Земельный участок с кадастровым номером 50:07:0000000:25004 отнести к зоне в соответствии с видом разрешенного использования (личное подсобное хозяйство), или к зоне О-1, многофункциональная общественно-деловая зона.	1	принять к учету
86	Земельный участок с кадастровым номером 50:07:0060316:2822 отнести к зоне Ж-2 для дальнейшего изменения вида разрешенного использования на индивидуальное жилищное строительство.	1	принять к учету
87	Земельный участок с кадастровым номером 50:07:0070502:4558 отнести к зоне О-1, в соответствии с видом разрешенного использования общественное питание.	1	принять к учету
88	Земельный участок с кадастровым номером 50:07:0060103:74 отнести к зоне П, производственная зона, в соответствии с видом разрешенного использования.	1	принять к учету
89	Земельный участок с кадастровым номером 50:07:0020208:1500, отнести к зоне Ж-2, зона застройки индивидуальными жилыми домами.	1	принять к учету
90	Земельный участок с кадастровым номером 50:19:0030304:282 отнести к зоне П, производственная зона.	1	принять к учету
91	Земельный участок с кадастровым номером 50:07:0040421:1 отнести к одной территориальной зоне в соответствии с видом разрешенного использования охота и рыбалка.	1	принять к учету
92	Земельный участок с кадастровым номером 50:07:0040607:233 отнести к территориальной зоне О-1, в соответствии с видом разрешенного использования объекты дорожного сервиса.	1	принять к учету
93	Земельные участки с кадастровыми номерами 50:07:0070109:90, 50:07:0030202:18, 50:07:0030308:602 отнести к зоне СХ-3, в соответствии с видом разрешенного использования.	3	принять к учету
94	Земельный участок с кадастровым номером 50:07:0020507:981 отнести к зоне СХ-3, в соответствии с видом разрешенного использования.	1	принять к учету
95	Для оформления земельного участка под объектом культурного наследия установить территориальную зону О-2 согласно схеме. (схема №28)	1	принять к учету
96	Земельные участки с кадастровыми номерами 50:07:0030307:642, 50:07:0030307:643 отнести к зоне П, производственная зона.	1	принять к учету
97	Земельные участки с кадастровыми номерами 50:07:0030308:304, 50:07:0030307:635 отнести к зоне П, производственная зона.	1	принять к учету
98	Установить для вида разрешенного использования «ведение садоводства» (зона СХ-2) максимальный размер земельного участка 500 000 кв.м. (50 га) в проекте предлагается максимальный размер 50 000 кв.м. (5 га).	1	принять к учету
99	Земельные участки с кадастровыми номерами 50:07:0040608:118, 50:07:0040608:126 отнести к зоне П, производственная зона.	1	принять к учету
100	Земельные участки с кадастровыми номерами 50:07:0000000:461, 50:07:0070304:250 отнести к зоне П, производственная зона.	1	принять к учету
101	Земельные участки с кадастровыми номерами 50:07:0080101:58, 50:07:0050301:137, 50:07:0050305:131 отнести к зоне СХ-3, зона сельскохозяйственного производства.	1	принять к учету
102	Земельный участок с кадастровым номером 50:07:0030205:183, отнести к зоне Ж-2, зона застройки индивидуальными жилыми домами.	1	принять к учету
103	Земельный участок с кадастровым номером 50:07:0090502:965 включить в границы населенного пункта в зону Ж-2, зона застройки индивидуальными жилыми домами.	1	принять к учету
104	Земельные участки с кадастровыми номерами 50:07:0040603:359, 50:07:0040603:120 включить в границы населенного пункта в зону Ж-2, зона застройки индивидуальными жилыми домами.	1	принять к учету

Схема №1

вблизи с. Ярополец

Рассматриваемая территория

Схема №2

д. Шитьково

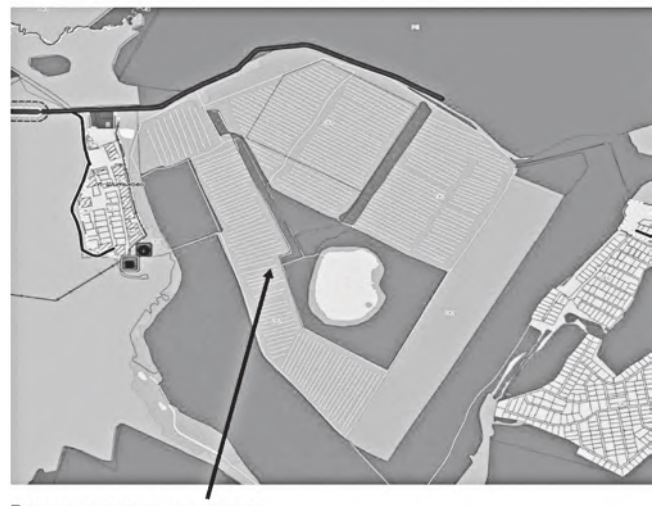

Рассматриваемая территория

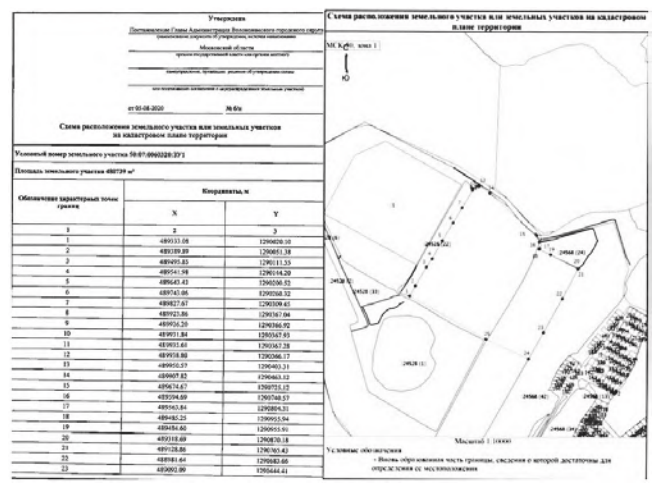

Утверждаю

Постановление Главы Администрации Волоколамского городского округа

Московской области

от 01-08-2020 № 6/а

Схема расположения земельного участка или земельных участков на кадастровом плане территории

Условный номер земельного участка 50:07:0060320:ЗУ1

Площадь земельного участка 480739 м²

Обозначение характерных точек границ	Координаты, м	
	X	Y
1	2	3
1	489933.08	1290020.10
2	489889.89	1290051.38
3	489495.83	1290111.33
4	489541.98	1290114.20
5	489645.43	1290100.52
6	489741.06	1290100.52
7	489827.67	1290309.61
8	489923.86	1290367.04
9	489956.20	1290386.92
10	489951.84	1290547.85
11	489933.60	1290367.28
12	489938.80	1290366.17
13	489950.57	1290403.31
14	489907.82	1290463.12
15	489674.67	1290770.12
16	489294.69	1290740.57
17	489363.84	1290896.51
18	489485.25	1290955.94
19	489484.60	1290955.91
20	489318.69	1290870.18
21	489128.86	1290783.43
22	488981.64	1290842.60
23	489092.09	1290644.41

Схема расположения земельного участка или земельных участков на кадастровом плане территории

- Характерная точка границы, сведения о которой позволяют однозначно определить ее положение на местности
- Обозначение новой характерной точки
- Кадастровый номер земельного участка
- Кадастровый номер здания
- Кадастровый номер сооружения
- Кадастровый номер части земельного участка
- Обозначение контура земельного участка
- Существующая часть границы, имеющаяся в ЕГРН сведения о которой достаточны для определения ее местоположения

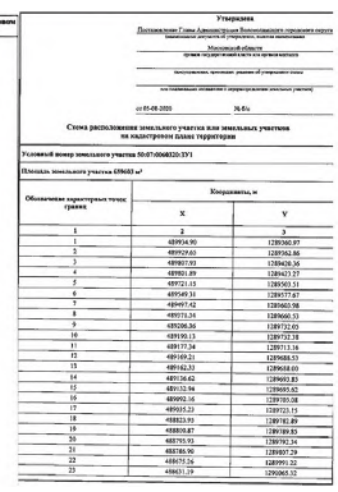

Утверждаю

Постановление Главы Администрации Волоколамского городского округа

Московской области

от 01-08-2020 № 6/а

Схема расположения земельного участка или земельных участков на кадастровом плане территории

Условный номер земельного участка 50:07:0060320:ЗУ1

Площадь земельного участка 659603 м²

Обозначение характерных точек границ	Координаты, м	
	X	Y
1	2	3
1	489934.90	1289360.97
2	489929.65	1289362.86
3	489807.93	1289420.36
4	489801.89	1289423.27
5	489721.03	1289503.51
6	489549.31	1289577.67
7	489497.42	1289603.98
8	489371.34	1289660.53
9	489298.86	1289732.65
10	489190.13	1289732.38
11	489177.34	1289713.16
12	489169.21	1289688.53
13	489162.33	1289668.60
14	489136.42	1289603.85
15	489132.94	1289595.62
16	489992.16	1289785.08
17	489933.23	1289723.15
18	488821.93	1289781.89
19	488800.87	1289789.83
20	488755.93	1289792.34
21	488786.90	1289937.29
22	488675.26	1289991.22
23	488631.39	1290065.32

Продолжение на 38-й стр.

Продолжение. Начало на 37-й стр.

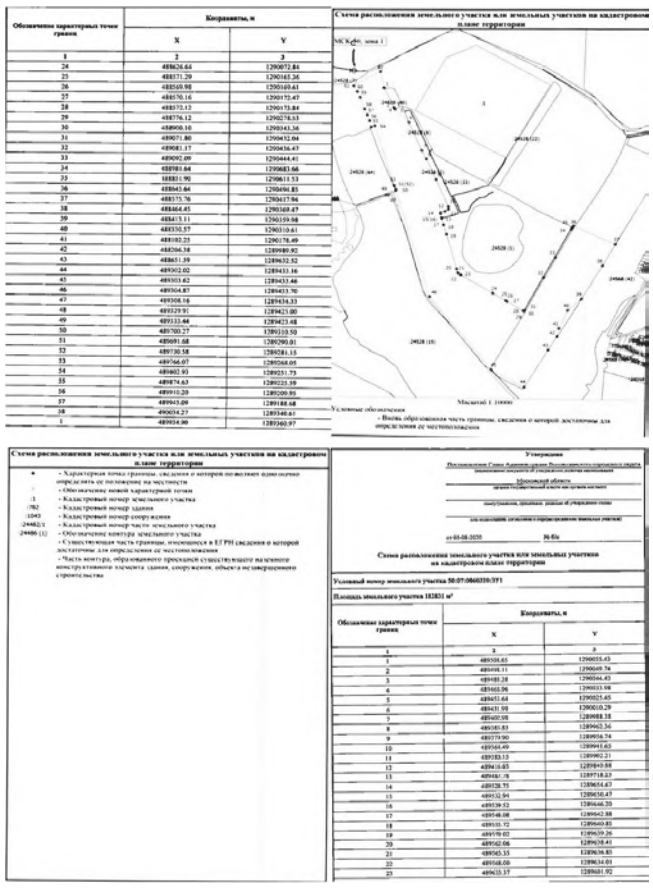



Схема расположения земельного участка или земельных участков на кадастровом плане территории

- * - Характерная точка границы, сведения о которой позволяют однозначно определить ее положение на местности
- · - Обозначение новой характерной точки
- :1 - Кадастровый номер земельного участка
- :782 - Кадастровый номер здания
- :1043 - Кадастровый номер сооружения
- :24482/1 - Кадастровый номер части земельного участка
- :24486 (1) - Обозначение контура земельного участка
- - Существующая часть границы, имеющиеся в ЕГРН сведения о которой достаточны для определения ее местоположения
- - Часть контура, образованного проекцией существующего наземного конструктивного элемента здания, сооружения, объекта незавершенного строительства

Схема №3

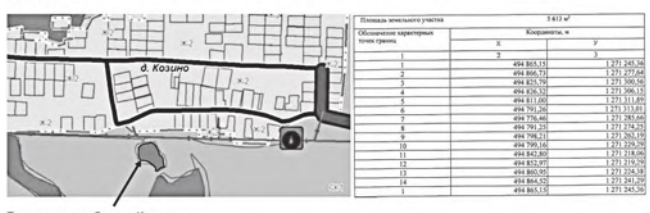

Площадь земельного участка	5 613 м²	
Обозначение характерных точек границы	Координаты, м	
	X	Y
1	2	3
1	494 865,15	1 271 245,36
2	494 866,73	1 271 277,64
3	494 825,79	1 271 300,56
4	494 826,32	1 271 306,13
5	494 811,00	1 271 311,89
6	494 791,26	1 271 313,81
7	494 776,46	1 271 283,66
8	494 791,23	1 271 274,25
9	494 798,21	1 271 262,19
10	494 799,16	1 271 229,29
11	494 842,80	1 271 218,06
12	494 852,97	1 271 219,29
13	494 860,95	1 271 224,38
14	494 864,52	1 271 241,29
1	494 865,15	1 271 245,36

Территория кладбища д. Козино

Имя точки	X, м	Y, м
н1	476 538,41	1 261 236,69
н2	476 559,68	1 261 281,95
н3	476 550,99	1 261 286,04
н4	476 519,93	1 261 294,74
н5	476 492,56	1 261 304,72
н6	476 478,66	1 261 270,75
н7	476 486,05	1 261 266,32
н8	476 521,08	1 261 247,46
н1	476 538,41	1 261 236,69

Территория кладбища д. Прозорово

Схема №3А (Формируемый земельный участок под ВЗУ отнести к функциональной зоне К, коммунально-складская зона)



Схема №3Б

(В отношении образуемого земельного участка сократить санитарно-защитную зону)



Схема №3В

(Формируемый земельный участок под зданием котельной отнести к функциональной зоне К, коммунально-складская зона)



Схема №3Г

(Формируемый земельный участок под зданием котельной отнести к функциональной зоне К, коммунально-складская зона)



Схема №3Д

(Формируемый земельный участок под зданием котельной отнести к функциональной зоне К, коммунально-складская зона)



Схема №3Е

(Исключить водоохранные зоны, береговые полосы от очистных сооружений поверхностного стока)



Схема №3К

(В отношении образуемого земельного участка сократить санитарно-защитную зону)



Схема №4

с. Морозово

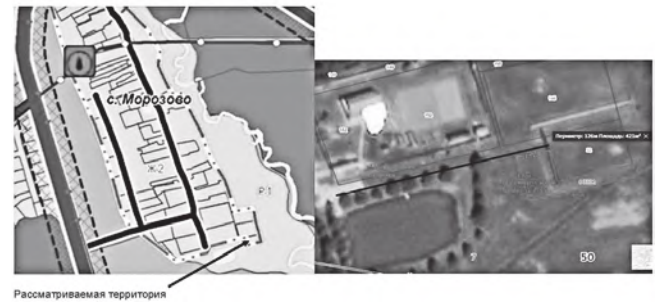

Рассматриваемая территория

Схема №5

д. Афанасово

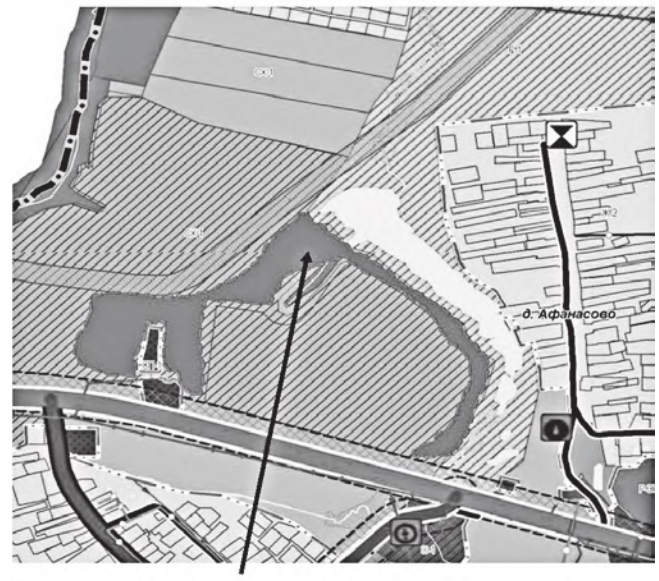

Рассматриваемая территория

Утверждена
Постановлением _____
от _____ № _____

Схема расположения земельного участка или земельных участков на кадастровом плане территории

Площадь земельного участка	145 444 м²	
Обозначение характерных точек границы	Координаты, м	
	X	Y
1	2	3
н1	499 308,64	1 265 013,30
н2	499 354,30	1 265 012,89
н3	499 364,41	1 265 020,97
н4	499 391,47	1 265 062,68
н5	499 410,46	1 265 075,80
н6	499 476,22	1 265 116,16
н7	499 558,93	1 265 139,44
н8	499 553,24	1 265 190,81
н9	499 550,14	1 265 242,31
н10	499 551,29	1 265 275,87
н11	499 561,98	1 265 307,30
н12	499 578,50	1 265 336,96
н13	499 620,06	1 265 399,80
н14	499 728,66	1 265 543,19
н15	499 829,89	1 265 629,73
н16	499 821,77	1 265 639,13
н17	499 803,45	1 265 618,77
н18	499 778,98	1 265 591,22
н19	499 757,95	1 265 600,68
н20	499 740,61	1 265 608,34
н21	499 744,30	1 265 637,47
н22	499 729,73	1 265 642,51
н23	499 709,78	1 265 609,36
н24	499 687,47	1 265 660,37
н25	499 676,97	1 265 656,12
н26	499 667,07	1 265 665,27
н27	499 654,88	1 265 677,38
н28	499 696,42	1 265 697,50
н29	499 664,42	1 265 728,29
н30	499 615,51	1 265 798,16
н31	499 596,76	1 265 810,03
н32	499 587,78	1 265 819,22

1	2	3
н33	499 581,31	1 265 833,83
н34	499 574,76	1 265 837,98
н35	499 570,01	1 265 851,27
н36	499 561,92	1 265 857,05
н37	499 541,35	1 265 866,63
н38	499 531,38	1 265 875,97
н39	499 526,61	1 265 889,61
н40	499 523,99	1 265 895,65
н41	499 511,64	1 265 906,84
н42	499 504,47	1 265 912,78
н43	499 503,23	1 265 917,59
н44	499 488,00	1 265 916,06
н45	499 471,74	1 265 960,11
н46	499 439,82	1 265 957,04
н47	499 451,68	1 265 956,60
н48	499 438,90	1 265 959,80
н49	499 428,46	1 265 948,39
н50	499 412,03	1 265 987,23
н51	499 409,43	1 265 993,52
н52	499 381,30	1 266 018,21
н53	499 364,26	1 266 013,31
н54	499 334,36	1 266 013,78
н55	499 326,52	1 266 032,50
н56	499 066,11	1 265 898,17
н57	499 088,17	1 265 824,62
н58	499 168,79	1 265 875,44
н59	499 281,07	1 265 935,44
н60	499 364,75	1 265 978,44
н61	499 414,06	1 265 930,85
н62	499 458,75	1 265 911,53
н63	499 558,76	1 265 799,79
н64	499 631,48	1 265 690,53
н65	499 636,18	1 265 675,70
н66	499 587,76	1 265 643,23
н67	499 517,81	1 265 598,82
н68	499 482,02	1 265 566,68
н69	499 475,63	1 265 538,64
н70	499 480,85	1 265 510,31
н71	499 506,07	1 265 485,98
н72	499 525,40	1 265 381,19
н73	499 276,36	1 265 353,85
н74	499 282,39	1 265 302,92
н75	499 319,19	1 265 326,00
н76	499 373,80	1 265 223,33
н77	499 475,45	1 265 220,08
н78	499 338,60	1 265 265,55

1	2	3
н79	499 277,76	1 265 186,09
н80	499 291,59	1 265 121,81
н81	499 304,33	1 265 046,64
н82	499 307,68	1 265 025,00
н1	499 308,64	1 265 013,30
н83	499 650,80	1 265 670,28
н84	499 579,67	1 265 617,66
н85	499 533,71	1 265 588,15
н86	499 334,48	1 265 937,43
н87	499 602,89	1 265 796,15
н88	499 667,23	1 265 695,28
н83	499 650,80	1 265 670,28

Продолжение на 39-й стр.

Продолжение. Начало на 38-й стр.

Схема №6

г. Волоколамск

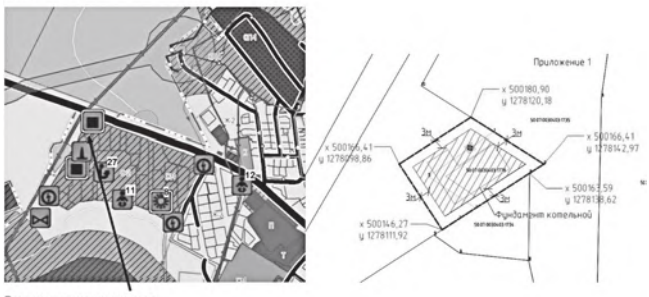

Рассматриваемая территория

Схема №7

д. Никиты

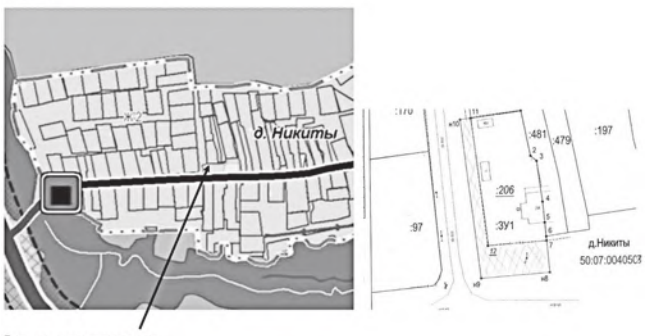

Рассматриваемая территория

Схема №8

п. Сычево

Рассматриваемая территория

Схема №9

Район д. Матренино

Рассматриваемая территория

Схема №10

Вблизи с. Ярополец

Рассматриваемая территория

Схема №11

Вблизи д. Стеблево

Рассматриваемая территория

Схема №12

Вблизи д. Шебаново

Рассматриваемая территория

ООО «ВОЛЭКСПЕРТ»

Адрес: 143600, Московская обл., г.Волоколамск, ул. Панфилова, д.3, каб. 25/2, тел. 8-926-402-80-75

Заключение кадастрового инженера

При выполнении кадастровых работ в уточненном местоположении границ и (или) площади земельного участка с кадастровым номером 50:07:0070126:513, площадью 10900 кв.м, расположенного по адресу: Московская область, Волоколамский район, с/п "Ольховка" под подъездной дорогой к сыроводческому товариществу, выявлено наложение на ранее установленные границы земельного участка лесного фонда с кадастровым номером 50:07:0000000:24463 и 50:07:0000000:24465. Площадь наложения составляет 6411 кв.м.

Земельный участок под подъездную дорогу выделен СПТ «Ольховка» в бессрочное (постоянное) пользование постановлением главы администрации Волоколамского района от 01.02.1993 г. № 78, выдано свидетельство на право собственности на землю, бессрочного (постоянного) пользования землей от 31.03.1993 г. МО-7-№4812.

Координаты уточненного земельного участка с кадастровым номером 50:07:0070126:513:

Обозначение характерных точек границ	Координаты, м	
	X	Y
1	2	3
1	494443.71	1269711.63
2	494446.81	1269717.97
3	494428.66	1269713.79
4	494130.70	1269689.11
5	494118.50	1269699.58
6	494108.16	1269692.67
7	494284.90	1269781.60
8	494173.09	1269787.64
9	494260.43	1269776.14
10	494157.63	1269801.00
11	494071.63	1269881.99
12	493993.74	1269966.39
13	493980.44	1269981.84
14	493965.48	1270010.62
15	493947.29	1270015.19
16	493926.14	1270160.83
17	493909.63	1270111.11
18	493824.92	1270259.91
19	493804.23	1270293.81
20	493789.81	1270323.72
21	493785.85	1270332.34
22	493777.37	1270356.00
23	493761.55	1270406.37
24	493753.86	1270431.92
25	493708.43	1270655.41
26	493697.23	1270697.49
27	493681.18	1270747.04
28	493675.62	1270783.97
29	493669.63	1270808.35
30	493652.56	1270885.06
31	493656.07	1270861.72
32	493658.92	1270841.11
33	493664.38	1270810.40
34	493661.71	1270810.96
35	493667.59	1270781.98
36	493665.60	1270781.63
37	493668.08	1270770.16
38	493670.23	1270770.66
39	493676.13	1270743.23
40	493690.21	1270695.56
41	493701.36	1270651.66
42	493706.75	1270630.33
43	493754.51	1270404.49
44	493770.46	1270333.75
45	493779.09	1270279.60
46	493783.26	1270258.33
47	493797.83	1270292.33
48	493818.71	1270254.69
49	493903.71	1270127.34
50	493919.64	1270097.55
51	493940.62	1270052.58
52	493958.83	1270007.55
53	493974.13	1269978.30
54	493987.98	1269956.19
55	494066.58	1269876.75
56	494152.98	1269797.67
57	494256.18	1269710.47
58	494268.39	1269701.60
59	494281.96	1269694.54
60	494306.25	1269685.83
61	494317.38	1269683.59
62	494331.27	1269681.97
63	494425.43	1269707.68
64	494427.31	1269711.67
1	494443.71	1269711.63

Кадастровый инженер ООО «Волэксперт» В.В. Васин

Схема №13

Вблизи д. Покровское

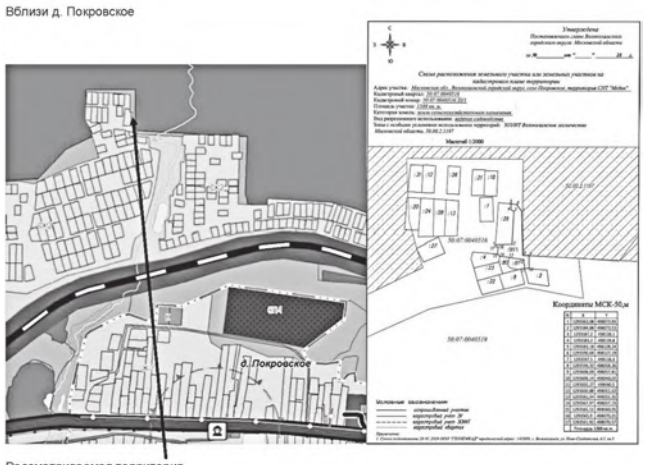

Рассматриваемая территория

Схема №14

с. Теряево

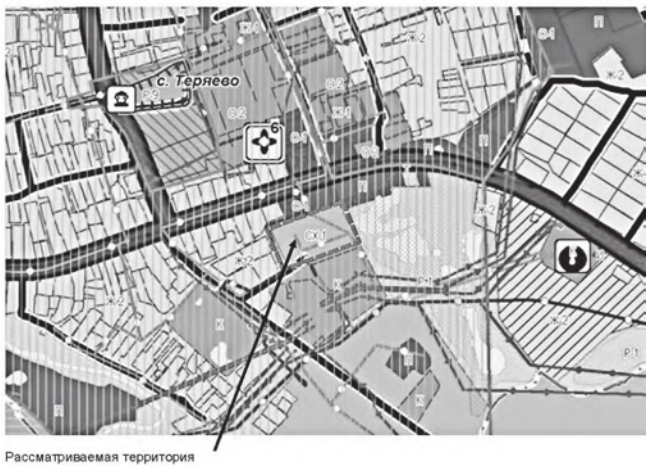

Рассматриваемая территория

Схема №15

д. Нелидово



Рассматриваемая территория

Схема №16

г. Волоколамск

Рассматриваемую территорию отнести к зоне К - коммунально-складская зона.

Схема №16А

с. Суворово

Территорию кладбища в с. Суворово включить в границы населенного пункта в зону СП-1.

№ точки	X	Y
1	508 834	1 275 707
2	508 802	1 275 844
3	508 792	1 275 841
4	508 419	1 275 751
5	508 446	1 275 619
6	508 447	1 275 612
1	508 834	1 275 707

Схема №16Б

д. Шитьково

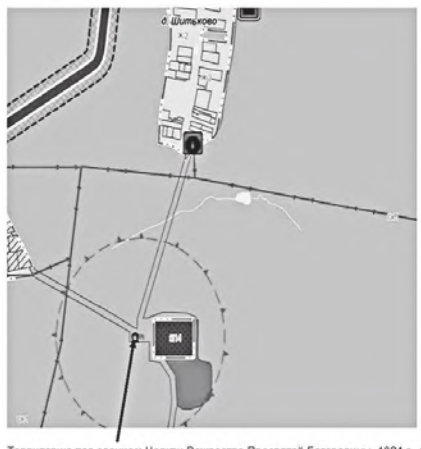

Территорию под зданием Церкви Рождества Пресвятой Богородицы, 1824 г., включить в границы населенного пункта д. Шитьково.

Продолжение на 40-й стр.

Продолжение. Начало на 39-й стр.

Схема №17

СНТ «Дорожник» вблизи д. Клетки

Схема расположения земельного участка
по адресу: Московская область, Волоколамский городской округ, район д. Клетки, СНТ «Дорожник», вблизи участка с кадастровым номером 50:07:0070409:5.

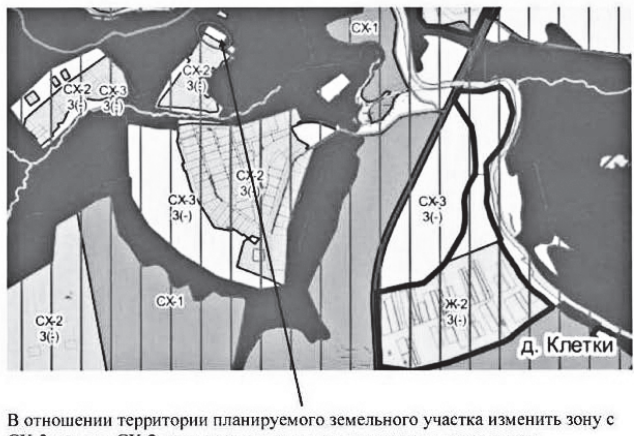

В отношении территории планируемого земельного участка изменить зону с СХ-3 на зону СХ-2, зона предназначенная для ведения садоводства.

Схема №18

с. Ярополец

Номер	X, m	Y, m
1 - 2	509792.110	1271175.090
2 - 3	509805.510	1271246.480
3 - 4	509811.930	1271367.950
4 - 5	509802.260	1271368.350
5 - 6	509715.670	1271373.910
6 - 7	509717.520	1271406.390
7 - 8	509655.100	1271408.320
8 - 9	509584.840	1271353.100
9 - 10	509583.650	1271354.710
10 - 11	509651.980	1271408.410
11 - 12	509577.590	1271410.710
12 - 13	509544.710	1271381.670
13 - 14	509544.490	1271302.890
14 - 15	509579.050	1271277.770
15 - 1	509580.210	1271172.040

Рассматриваемая территория

Не существующий водный объект

Схема №19

с. Ярополец

Рассматриваемая территория

Каталог координат участка, образуемого из земель государственной или муниципальной собственности, площадь 20000 кв.м.

Номер	X, m	Y, m
1 - 2	509901.860	1271073.620
2 - 3	509885.200	1271167.020
3 - 4	509719.750	1271163.660
4 - 1	509711.450	1271033.280

Схема № 20

с. Ярополец

Рассматриваемая территория

Каталог координат участка, образуемого из земель государственной или муниципальной собственности, площадь 5300 кв.м.

Номер	X, m	Y, m
1 - 2	509883.730	1271176.200
2 - 3	509867.120	1271243.220
3 - 4	509805.510	1271246.480
4 - 1	509792.110	1271175.090

Схема № 21

д. Мусино

Номер	X, m	Y, m
1 - 2	515019.430	1273508.610
2 - 3	514989.090	1273677.980
3 - 4	514970.020	1273699.190
4 - 5	514943.410	1273707.060
5 - 6	514906.910	1273716.470
6 - 7	514885.720	1273731.410
7 - 8	514856.280	1273757.690
8 - 9	514820.970	1273796.530
9 - 10	514809.050	1273809.910
10 - 11	514613.660	1273673.660
11 - 12	514624.870	1273582.470
12 - 13	514624.870	1273534.270
13 - 14	514702.880	1273520.630
14 - 15	514717.470	1273527.540
15 - 16	514715.390	1273536.700
16 - 17	514730.890	1273539.780
17 - 18	514734.610	1273520.180
18 - 19	514794.540	1273533.790
19 - 20	514799.960	1273377.430
20 - 21	514808.000	1273363.790
21 - 22	514830.010	1273363.790
22 - 23	514884.920	1273363.790
23 - 1	514934.790	1273363.340

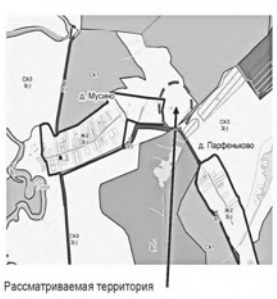

Рассматриваемая территория

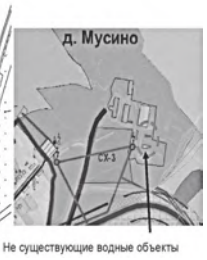

Не существующие водные объекты

Схема № 22

д. Ханево

Каталог координат участка, образуемого из земель государственной или муниципальной собственности, площадь 10000 кв.м.

Номер	X, m	Y, m
1 - 2	511259.690	1266737.690
2 - 3	511259.790	1266795.660
3 - 4	511215.500	1266862.540
4 - 5	511124.210	1266865.240
5 - 6	511127.580	1266951.870
6 - 7	510871.690	1266951.500
7 - 8	510873.860	1266677.920
8 - 9	511059.190	1266620.950
9 - 10	511099.710	1266635.870
10 - 11	511155.470	1266641.030
11 - 12	511256.480	1266734.220
12 - 13	511156.110	1266747.360
13 - 14	511081.320	1266744.460
14 - 15	511042.790	1266745.360
15 - 16	511042.900	1266704.460
16 - 17	511059.610	1266764.220
17 - 18	511059.580	1266747.900
18 - 19	511081.140	1266747.250
19 - 1	511156.440	1266744.380

Рассматриваемая территория

исключить водный объект

Схема № 23

с. Ярополец

Каталог координат участка, образуемого из земель государственной или муниципальной собственности, площадь 32514 кв.м.

Номер	X, m	Y, m
1 - 2	510456.600	1272235.060
2 - 3	510425.980	1272321.260
3 - 4	510444.970	1272328.110
4 - 5	510434.640	1272356.240
5 - 6	510436.060	1272356.750
6 - 7	510414.990	1272414.410
7 - 8	510414.320	1272416.020
8 - 9	510392.530	1272407.750
9 - 10	510412.330	1272356.040
10 - 11	510413.660	1272352.420
11 - 12	510408.970	1272350.700
12 - 13	510407.640	1272354.320
13 - 14	510386.840	1272409.960
14 - 15	510412.930	1272419.390
15 - 16	510397.460	1272456.750
16 - 17	510260.290	1272402.820
17 - 1	510327.090	1272188.600

Рассматриваемая территория

Схема № 24

д. Шилово

Каталог координат участка, образуемого из земель государственной или муниципальной собственности, площадь 96076 кв.м.

Номер	X, m	Y, m
1 - 2	512547.770	1272995.620
2 - 3	512535.140	1272995.620
3 - 4	512533.800	1272995.560
4 - 5	512423.050	1272989.880
5 - 6	512378.280	1272986.590
6 - 7	512347.480	1272981.250
7 - 8	512271.110	1272961.530
8 - 9	512239.500	1272954.160
9 - 10	512248.370	1272928.500
10 - 11	512289.020	1272847.260
11 - 12	512307.870	1272822.180
12 - 13	512315.650	1272813.150
13 - 14	512327.480	1272787.920
14 - 15	512335.890	1272775.150
15 - 16	512353.020	1272754.290
16 - 17	512360.500	1272740.270
17 - 18	512372.180	1272700.550
18 - 19	512379.970	1272684.670
19 - 20	512387.440	1272676.570
20 - 21	512401.460	1272663.800
21 - 22	512414.720	1272652.900
22 - 23	512448.100	1272636.490
23 - 24	512449.880	1272614.950
24 - 25	512459.520	1272617.470
25 - 26	512459.740	1272617.520
26 - 27	512484.750	1272623.470
27 - 28	512485.580	1272623.630
28 - 29	512498.380	1272625.540
29 - 30	512498.540	1272625.570
30 - 31	512515.740	1272627.860
31 - 32	512516.000	1272627.890
32 - 33	512537.700	1272630.210
33 - 34	512537.900	1272630.230
34 - 35	512562.190	1272632.320
35 - 36	512562.360	1272632.330
36 - 37	512586.290	1272633.970
37 - 38	512586.630	1272635.290
38 - 39	512535.240	1272660.520
39 - 40	512531.260	1272673.600
40 - 1	512640.820	1272723.280

Рассматриваемая территория

Схема № 25 д. Шилово

Каталог координат участка, образуемого из земель государственной или муниципальной собственности, площадь 109480 кв.м.

Номер	X, m	Y, m
1 - 2	512547.510	1272396.620
2 - 3	512721.830	1272469.510
3 - 4	512704.130	1272552.850
4 - 5	512668.660	1272543.910
5 - 6	512661.210	1272570.740
6 - 7	512699.640	1272579.720
7 - 8	512693.800	1272618.930
8 - 9	512690.010	1272618.740
9 - 10	512685.740	1272618.750
10 - 11	512666.520	1272618.190
11 - 12	512645.520	1272616.970
12 - 13	512645.360	1272616.970
13 - 14	512621.170	1272615.540
14 - 15	512598.290	1272614.750
15 - 16	512563.820	1272612.390
16 - 17	512539.720	1272610.320
17 - 18	512518.250	1272608.020
18 - 19	512501.260	1272605.760
19 - 20	512488.960	1272603.920
20 - 21	512464.470	1272598.100
21 - 22	512455.080	1272595.640
22 - 23	512436.740	1272589.640
23 - 24	512428.150	1272585.810
24 - 25	512427.690	1272585.610
25 - 26	512424.380	1272584.330
26 - 27	512427.400	1272577.460
27 - 28	512412.330	1272571.420
28 - 29	512367.860	1272550.610
29 - 30	512335.090	1272534.550
30 - 31	512334.880	1272534.440
31 - 32	512309.740	1272522.520
32 - 33	512262.100	1272499.430
33 - 34	512262.020	1272499.390
34 - 35	512223.760	1272481.080
35 - 36	512194.490	1272467.070
36 - 37	512167.160	1272453.870
37 - 38	512167.080	1272453.840
38 - 39	512130.660	1272436.460
39 - 40	512130.600	1272436.430
40 - 41	512108.250	1272425.860
41 - 42	512086.250	1272415.170
42 - 43	512086.080	1272415.090

Номер	X, m	Y, m
43 - 44	512062.600	1272403.960
44 - 45	512041.500	1272393.580
45 - 46	512041.220	1272393.440
46 - 47	512020.140	1272383.540
47 - 48	511963.380	1272356.310
48 - 49	511940.900	1272345.330
49 - 50	511940.780	1272345.270
50 - 51	511913.100	1272332.020
51 - 52	511879.290	1272315.770
52 - 53	511881.730	1272311.820
53 - 54	511895.110	1272305.170
54 - 55	511914.000	1272304.040
55 - 56	511951.600	1272302.110
56 - 57	512028.430	1272300.190
57 - 58	512124.970	1272304.480
58 - 59	512125.280	1272367.120
59 - 60	512192.220	1272366.360
60 - 61	512193.530	1272382.950
61 - 62	512225.780	1272393.190
62 - 63	512255.080	1272396.100
63 - 64	512254.850	1272402.720
64 - 65	512318.550	1272402.660
65 - 66	512383.590	1272414.520
66 - 67	512471.090	1272414.140
67 - 68	512489.580	1272470.570
68 - 69	512591.720	1272471.500
69 - 70	512520.780	1272400.160
70 - 71	512550.850	1272402.130
71 - 1	512684.160	1272382.420
72 - 73	512550.600	1272551.980
73 - 74	512550.440	1272552.860
74 - 75	512548.670	1272552.550
75 - 72	512548.830	1272551.660

Рассматриваемая территория

Схема № 26

с. Ярополец

Каталог координат участка, образуемого из земель государственной или муниципальной собственности, площадь 117030 кв.м.

Номер	X, m	Y, m
1 - 2	510373.700	1270577.970
2 - 3	510337.760	1270608.750
3 - 4	510303.810	1270645.450
4 - 5	510302.950	1270644.640
5 - 6	510268.540	1270681.850
6 - 7	510241.870	1270708.530
7 - 8	510225.980	1270695.200
8 - 9	510191.400	1270689.160
9 - 10	510190.400	1270704.450
10 - 11	510240.210	1270743.900
11 - 12	510255.170	1270789.360
12 - 13	510196.600	1270804.140
13 - 14	510194.190	1270807.850
14 - 15	510136.700	1270765.070
15 - 16	510127.580	1270759.590
16 - 17	510056.060	1270886.540
17 - 18	510061.400	1270926.080
18 - 19	510029.800	1270971.340
19 - 20	510031.260	1270986.840
20 - 21	509997.940	1271007.300
21 - 22	510016.960	1271063.790
22 - 23	510004.370	1271085.650
23 - 24	510007.220	1271093.310
24 - 25	510018.340	1271109.420
25 - 26	510025.550	1271108.660
26 - 27	510037.640	1271107.160
27 - 28	510043.130	1271113.450
28 - 29	510047.160	1271123.740
29 - 30	510039.320	1271133.260
30 - 31	509962.510	1271154.400
31 - 32	509930.160	1271104.540
32 - 33	509891.130	1271154.480
33 - 34	509891.450	1271130.230
34 - 35	509889.420	1271063.650
35 - 36	509890.380	1271032.700
36 - 37	509854.840	1271129.820
37 - 38	509891.950	1271129.300
38 - 39	509861.860	1271073.620
39 - 40	509751.450	1271031.380
40 - 41	509751.450	1271017.840
41 - 42	509750.560	1270996.250
42 - 43	509749.500	1270967.910

Номер	X, m	Y, m
43 - 44	509765.750	1270898.160
44 - 45	509783.980	1270957.220
45 - 46	509830.770	1270912.410
46 - 47	509852.160	1270908.840
47 - 48	509883.470	1270913.190
48 - 49	509922.020	1270829.430
49 - 50	509930.300	1270809.470
50 - 51	509944.730	1270782.880
51 - 52	509985.550	1270796.660
52 - 53	509977.700	1270872.810
53 - 54	509984.170	1270867.720
54 - 55	509999.230	1270864.500
55 - 56	510008.840	1270877.410
56 - 57	510001.690	1270883.880
57 - 58	510002.690	1270872.360
58 - 59	510015.380	1270851.060
59 - 60	510030.910	1270839.220
60 - 61	510079.970	1270841.910
61 - 62	510085.340	1270834.280
62 - 63	510078.890	1270819.120
63 - 64	510067.590	1270803.440
64 - 65	510067.050	1270669.340
65 - 66	510067.590	1270681.720
66 - 67	510069.750	1270687.090
67 - 68	510079.420	1270683.340
68 - 69	510090.720	1270680.120
69 - 70	510105.880	1270693.360
70 - 71	510125.480	1270698.880
71 - 72	510164.450	1270680.660
72 - 73	510187.610	1270663.970
73 - 74	510224.750	1270637.390
74 - 75	510229.580	1270628.750
75 - 76	510228.700	1270609.310
76 - 77	510217.190	1270603.120
77 - 78	510205.500	1270600.160
78 - 79	510262.640	1270519.120
79 - 80	510310.880	1270553.440
80 - 81	510319.300	1270540.280
81 - 1	510342.190	1270537.640

Рассматриваемая территория

Схема № 27

д. Мусино

Рассматриваемая территория

Каталог координат участка, образуемого из земель государственной или муниципальной собственности, площадь 160850 кв.м.

Номер	X, m	Y, m
1 - 2	515294.810	1272294.610
2 - 3	515291.190	1272302.060
3 - 4	515199.920	1272342.860
4 - 5	515206.470	1272467.100
5 - 6	515265.630	1272482.220
6 - 7	515265.490	1272514.140
7 - 8	515300.850	1272526.493
8 - 9	515194.300	1272539.479
9 - 10	515186.320	1272547.840
10 - 11	515165.500	1272562.340
11 - 12	515140.310	1272575.410
12 - 13	515131.300	1272582.840
13 - 14	515084.170	1272573.250
14 - 15	515075.330	1272582.090
15 - 16	515004.980	1272666.310
16 - 17	515033.550	1272684.310
17 - 18	514876.870	1272841.950
18 - 19	514857.940	1272423.650
19 - 20	514799.560	1272377.400
20 - 21	514751.490	1272352.320
21 - 22	514744.980	1272294.620
22 - 23	514744.960	1272294.300
23 - 24	514742.300	1272271.430
24 - 25	514722.030	1272233.410
25 - 26	514756.340	1272214.170
26 - 27	514779.970	1272186.000
27 - 28	514760.930	1272116.000
28 - 29	514833.230	1272050.310
29 - 30	514854.190	1272075.380
30 - 31	514865.370	1272117.910
31 - 32	514869.060	1272130.690
32 - 33	514865.430	1272170.130
33 - 34	514866.930	1272172.220
34 - 35	514869.270	1272178.440
35 - 36	514943.660	1272168.720
36 - 37	514944.860	1272169.910
37 - 38	514945.390	1272133.060
38 - 39	514955.440	1272107.840
39 - 40	514962.330	1272258.380
40 - 41	514961.130	1272288.310
41 - 42	514957.690	1272302.090
42 - 43	514955.390	1272316.380

Номер	X, m	Y, m
43 - 44	514928.970	1272347.910
44 - 45	514940.580	1272349.750
45 - 46	514990.330	1272330.810
46 - 47	515032.480	1272361.810
47 - 48	515040.560	1272361.530
48 - 49	515051.870	1272371.380
49 - 50	515076.690	1272374.000
50 - 51	515105.360	1272377.130
51 - 52	515111.110	1272321.750
52 - 53	515194.750	1272312.300
53 - 54	515271.580	1272073.300
54 - 55	515287.890	1272062.300
55 - 1	515311.630	1272056.600

Не существующие водные объекты

Схема № 28

г. Волоколамск

Рассматриваемая территория

Утверждаю

Схема расположения земельного участка или земельных участков на кадастровом плане территории в кадастровом квартале 50:07:0030404

Площадь земельного участка 2 368 м²

Обозначение характерных точек границы	Координаты, м	
	X	Y
1	2	3
1	499 754.95	1 381 189.83
2	499 753.73	1 381 195.72
3	499 756.24	1 381 198.70
4	499 761.18	1 381 212.72
5	499 761.08	1 381 214.79
6	499 760.49	1 381 234.28
7	499 746.07	1 381 233.90
8	499 721.16	1 381 236.62
9	499 723.13	1 381 244.47
10	499 723.69	1 381 258.68
11	499 742.70	1 381 388.12
12	499 670.81	1 381 386.49
13	499 671.06	1 381 376.72
14	499 676.74	1 381 369.74
15	499 678.11	1 381 275.63
16	499 685.63	1 381 244.02
17	499 687.47	1 381 231.32
18	499 687.13	1 381 231.13
19	499 688.38	1 381 214.95
20	499 689.03	1 381 196.28
21	499 700.55	1 381 195.66
22	499 711.70	1 381 195.26
23	499 741.29	1 381 195.26
24	499 752.48	1 381 195.26
25	499 754.95	1 381 189.83

Исполнитель: Кадастровый инженер Назаров Олег Александрович (69-12-1066) Тел.: +7 (925) 610-81-91

Рассматриваемая территория

Налоговая служба РФ информирует

Информация для налогоплательщиков об изменении с 01.01.2021 реквизитов казначейских счетов Федерального казначейства и реквизитов счетов, входящих в состав единого казначейского счета.

Наименование территориального органа Федерального казначейства - Управление Федерального казначейства по Московской области

БИК банка получателя средств (БИК ТОФК) – 004525987

Наименование банка получателя средств – ГУ БАНКА РОССИИ ПО ЦФО/УФК ПО МОСКОВСКОЙ ОБЛАСТИ г.Москва

Номер счета банка получателя средств (номер банковского счета, входящего в состав единого казначейского счета (ЕКС)) – 40102810845370000004

Номер счета получателя (номер казначейского счета) – 03100643000000014800

Номер действующего банковского счета, открытого ТОФК в подразделениях Банка России на балансовом счете №40101 - 40101810845250010102